

28 JAN 1971

LÄNSSTYRELSEN
STOCKHOLMS LÄN
Plan- och byggnadssektionen

BESLUT

1 (3) Jordbruksdepartementet

15.1.1970

22R11-78-70

Länsassessor
K Mehr

Angående Södra Stavsudda naturreservat i Möja socken,
Djurö kommun

Naturreservatets beskaffenhet och areal: Området utgörs av en från ön Södra Stavsuddas norra del utskjutande skogbevuxen udde med i huvudsak klippstränder. I uddens mitt i dess längdriktning går en djupdal, som på vissa områden delvis är sankmark. Djupdalen omges på båda sidor av mindre bergsryggar, som i olika höjdnivåer sluttar ner mot vattnet. På västra sidan av uddens spets finns en naturlig båthamn med goda badmöjligheter intill. Udden i övrigt är till vissa delar otillgänglig, men vissa upptrampade gångstigar finnes. Området har en areal av ca tio hektar.

Kommun: Djurö

Fastighet: del av fastigheten
Södra Stavsudda 1:171

Lägesbeskrivning: Området är beläget sydväst om ön Möja i mellersta skärgården och har närmare angivits på bilagda karta.

Sökande:

Markägare:

Förvaltare: Markägaren i samråd med skogsvårdsstyrelsen.

Syfte: Reservatsbildningen sker i syfte att säkra ett för allmänhetens friluftsliv värdefullt område.

Reservatet skall benämnas Södra Stavsudda naturreservat.

Föreskrifter angående förfogandet över reservatsområdet

Det är förbjudet

att uppföra nybyggnad; länsstyrelsen kan dock meddela tillstånd för anläggande av sanitära anordningar

att bedriva någon form av täktverksamhet, schaktning, fyllning eller liknande ingrepp, som väsentligen kan skada markytans form

att uppsätta stängsel eller att eljest vidtaga åtgärd som hindrar eller försvårar allmänhetens möjlighet att nyttja området för bad och rörligt friluftsliv

Att, såvitt härstädes fört diarium utvisar, besvär

över detta beslut icke intill denna dag blivit

här anförda, betyger på tjänstens vägnar:

Stockholm den 3 februari 1971

Registrator i Kungl. Jordbruksdepartementet

INKOM
LÄNSSTYRELSEN I STOCKHOLMS LÄN
Plan- och byggnadssektionen

- 4 FEB 1971

22

Länsstyrelsen anholder om bevis huruvida.....

beslutet

..... vunnit laga kraft.

Länsstyrelsen i Stockholms län den 27/1 1971

Enligt uppdrag

Denard

15.10.1970

22R11-78-70

att utan länsstyrelsens tillstånd uppsätta skyltar, anlägga vägar, upplag, bryggor, campingplats eller liknande anordning

att utan länsstyrelsens tillstånd framdraga luftledning eller jordkabel.

Föreskrifter gällande allmänheten

Det är förbjudet

att förstöra eller skada fast naturföremål eller ytbildning

att uppgräva blommor eller skada markvegetationen (gräs- moss- eller lavtäcket)

att medvetet störa djurlivet (t ex genom att klättra i boträd, bortföra fågelägg eller från nära håll fotografera fågelbo, lyå, gryt eller liknande)

att medföra hund som ej är kopplad

att tälta mer än två dygn

att göra upp eld

att på ett för andra störande sätt utnyttja radioapparat, gramfon, bandspelare eller dylikt.

Härjämte erinras om att det enligt gällande lagstiftning är förbjudet

att skräpa ned i naturen med plåt, plast, glas, papper, avfall eller annat, så att därav kan uppkomma otrevnad för annan (23 § naturvårdslagen)

att olovligen från växande träd eller buskar bli bryta grenar och kvistar (12 kap 2 § brottsbalken)

att handha eld eller brandfarligt föremål på sådant sätt att därav lätt kan uppstå brand (10 § brandlagen)

att plocka eller på annat sätt skada inom länet fridlysta växter.

Värd- och förvaltningsföreskrifter

Naturreservatet skall förvaltas av markägaren i samråd med skogsvårdsstyrelsen.

BESLUT

3

15.10.1970

22R11-78-70

Reservatet skall vårdas så att nuvarande naturmiljö och landskapsbild i möjligaste mån bibehålles. Kalavverkning får ej ske. Vid gallring och röjning bör för djurlivet värdefulla boträd och buskar sparas.

Reservatet skall genom skogsvårdsstyrelsens försorg utmärkas i enlighet med av statens naturvårdsverk utfärdade anvisningar.

Enär ovanstående område får anses vara av den beskaffenhet att det bör särskilt skyddas, förklarar länsstyrelsen att området jämlikt 7 och 8 §§ naturvårdslagen skall utgöra naturreservat.

Med stöd av samma lagrum fastställer länsstyrelsen ovan angivna föreskrifter rörande reservatet.

Talan mot detta beslut må föras hos Konungen genom besvär. Besvären, undertecknade av den klagande själv eller lagligen befullmäktigat ombud, skall ha inkommit till jordbruksdepartementet inom tre veckor från det klaganden fick del av beslutet. För menighet är dock besvärstiden fem veckor.

Besvären kan insändas med posten i betalt brev.

På länsstyrelsens vägnar

Olof Ljungström

Katrin Mohr

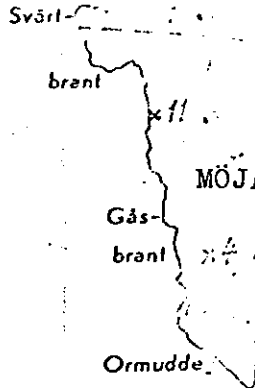
BD/ *en*

Bestyrkes på tjänstens vägnar

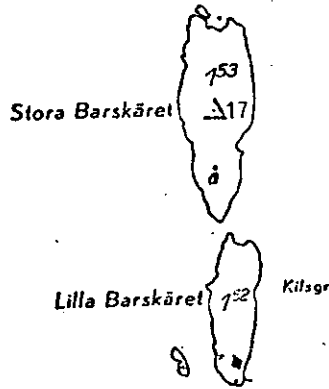
Wigil Dawn

Bilaga
till länsstyrelsens
beslut av 15.11.70
dnr 22R11-78-70

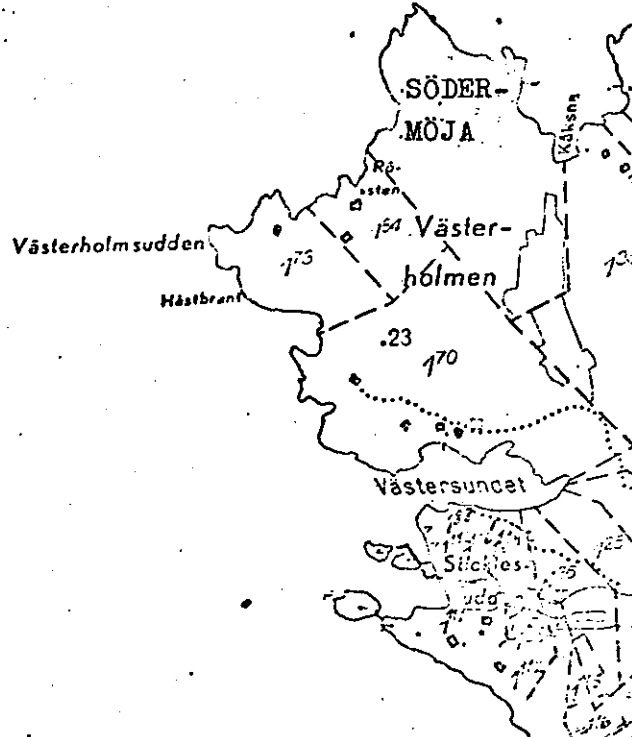
Möja Västerfjärd



Salivikk



Ryegrunden



Område inom röd begränsningslinje utgör Södra Stevsundet naturreservat.

Skala 1:10.000