



Enligt sändlista

delg.d. 4/9-14/9-92

Beslut om nya föreskrifter samt fastställelse av skötselplan för naturreservatet Skötkobbarna i Värmdö kommun

(3 bilagor)

UPPGIFTER OM NATURRESERVATET

Namn	naturreservatet Skötkobbarna
Kommun	Värmdö
Registerområde	Värmdö kommun
Läge	Ekonomiska kartan blad nummer 109 43, topografiska kartan Värmdö SV. Reservatet ligger cirka 700 meter väster om Risselö, strax sydväst om Runmarö, och cirka 40 kilometer öster om Stockholm.
Gräns	Innerkanten av den streckade linjen på bifogade karta (bilaga 1).
Fastigheter	Norrsunda 1:53
Markägare	Privat
Area	Cirka 2,0 hektar
därav landarea	Cirka 1,0 hektar
Naturvårdsförvaltare	Stiftelsen Stockholms Skärgård

BESKRIVNING AV RESERVATET

Reservatet består av två små öar i Nämndöfjärden, cirka 700 meter väster om Risselö. Vegetationen på öarna består av några enstaka alar, och rikligt med krypande en. I övrigt består öarna av hållmarker med sparsam vegetation. Fågellivet är rikt med häckande ejder, ett stort antal gråtrut och enligt uppgift även labb och skrântärna.

Öarna har inga naturhamnar och på grund av den ringa storleken har de ingen betydelse för friluftslivet. Stränderna är dessutom långgrunda.

Miljövårdsenheten
Björn Carlberg
Tel 08-785 51 13
Fax 08-651 57 50

ÄRENDETS BEREDNING

År 1973 fattade Länsstyrelsen beslut om att inrätta naturreservatet Skötkobbarna. I samband med att en allmän översyn görs av samtliga naturreservat i länet (regeringsuppdrag till Naturvårdsverket 1988/89) har Länsstyrelsen beslutat att en skötselplan skall upprättas för reservatet. I samband med att denna plan upprättas ses reservatsbeslutet och föreskrifterna över och moderniseras.

Länsstyrelsen fastställer således en skötselplan för reservatet, beslutar om nya föreskrifter samt utser ny naturvårdsförvaltare för reservatet.

GRUND FÖR BESLUTET

Skötkobbarna har betydelse för häckande sjöfågelarter såsom ejder, gråtrut och utgör emellanåt häckningsplats för skräntärna och labb.

Mot bakgrund av detta är det motiverat att området utgör naturreservat.

LÄNSSTYRELSENS BESLUT

Den 9 oktober 1973 förklarade Länsstyrelsen att Skötkobbarna skulle utgöra naturreservat med stöd av 7 § naturvårdslagen (1964:822). Länsstyrelsen beslutar nu med stöd av naturvårdslagen att vattenområde skall ingå i reservatet och att reservatets gränser skall vara så som markerats på bifogad karta. Vidare beslutar Länsstyrelsen om nya föreskrifter som ersätter de gamla från 1973, om ny naturvårdsförvaltare samt att beslutet från och med denna dag skall ha följande lydelse:

NATURRESERVATETS NAMN skall vara **SKÖTKOBBARNA**.

ÄNDAMÅLET MED RESERVATET skall vara att bevara öarna fria från bebyggelse och andra anläggningar som häckningsplats för sjöfåglar.

RESERVATSFÖRESKRIFTER

För att trygga ändamålet med reservatet förordnar Länsstyrelsen med stöd av 8-10 §§ naturvårdslagen samt 9 § naturvårdsförordningen (1976:484) att nedan angivna föreskrifter skall gälla inom reservatet.

- A. Föreskrifter med stöd av 8 § naturvårdslagen om inskränkningar i rätten att förfoga över fastighet inom reservatet

Miljövårdsenheten
Björn Carlberg
Tel 08-785 51 13
Fax 08-651 57 50

Utöver föreskrifter och förbud i lagar och författningar är det förbjudet att:

1. på land eller i vatten bedriva täkt eller annan verksamhet som kan förändra områdets topografi som att gräva, spränga, schakta, dika, utfylla, tippa eller utföra annan mekanisk markbearbetning.
2. anordna upplag annat än i samband med områdets skötsel.
3. anlägga tältplats eller liknande.
4. uppföra helt ny byggnad eller anläggning.
5. avverka träd eller buskar.
6. använda kemiska bekämpningsmedel eller konstgödselmedel
7. anlägga brygga, stig eller annan anordning för friluftslivet.
8. plantera ut växter eller införa djurarter som är främmande för svensk natur.

Föreskrifterna ovan skall inte utgöra hinder mot utförande av de åtgärder som är nödvändiga i samband med områdets skötsel och som anges i bifogad skötselplan (bilaga 2).

B. Föreskrifter med stöd av 9 § naturvårdslagen om skyldighet att tåla visst intrång

Markägaren, arrendator och andra innehavare av särskild rätt till marken förpliktas tåla att följande anordningar och åtgärder vidtas för att tillgodose ändamålet med reservatet:

1. utmärkning av reservatets gränser, uppsättning av informationsskyltar och övriga upplysningsskyltar.

C. Föreskrifter med stöd av 10 § naturvårdslagen om vad allmänheten har att iaktta inom reservatet

Utöver föreskrifter och förbud i lagar och författningar är det förbjudet att:

1. förstöra eller skada fast naturföremål eller ytbildning genom att borra, rista, spränga eller måla.
2. bryta kvistar, fälla eller på annat sätt skada levande eller döda träd och buskar samt att skada vegetationen i övrigt genom att gräva upp växter såsom ris, örter, mossor eller lavar.

Miljövårdsenheten
Björn Carlberg
Tel 08-785 51 13
Fax 08-651 57 50

3. störa djurlivet (t ex genom att klättra i boträd, fånga eller döda däggdjur, fåglar, kräl- och groddjur).
4. medföra hund eller katt som inte är kopplad.
5. tälta mer än två dygn i följd på samma plats
6. för längre tid än två dygn i följd förankra båt vid samma strand.
7. göra upp öppen eld.
8. anbringa tavla, plakat, affisch, skylt eller därmed jämförlig anordning.

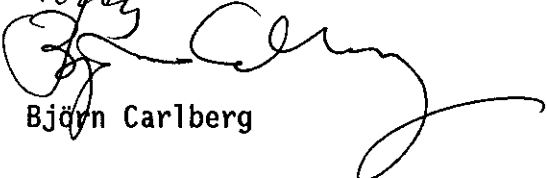
D. Föreskrifter med stöd av 9§ naturvårdsförordningen om naturvårdsförvaltningen

1. Länsstyrelsen meddelar föreskrifter om naturvårdsförvaltningen genom att fastställa bifogade skötselplan (bilaga 2). Fastställelsen omfattar inte den ekonomiska utredningen.
2. Naturvårdsförvaltare skall vara Skärgårdsstiftelsen. Vid förvaltningen skall samråd fortlöpande äga rum med Länsstyrelsen.

Detta beslut kan överklagas hos Regeringen, Miljö- och naturresursdepartementet, se bilaga 3.

I den slutliga handläggningen av detta ärende har deltagit länsöverdirektör Birgitta Isaksson Pérez, beslutande, länsarkitekt Eva Gyllensvärd, länsantikvarie Jan-Bertil Schnell, länsassessor Björn Lundin, miljövårdsdirektör Svante Pekkari samt byrådirektör Björn Carlberg, föredragande.


Birgitta Isaksson Pérez


Björn Carlberg

**LÄNSSTYRELSEN I
STOCKHOLMS LÄN**

Miljövårdsenheten
Björn Carlberg
Tel 08-785 51 13
Fax 08-651 57 50

BESLUT
Datum
1992-08-26

Beteckning
231-1991-1713

BILAGOR

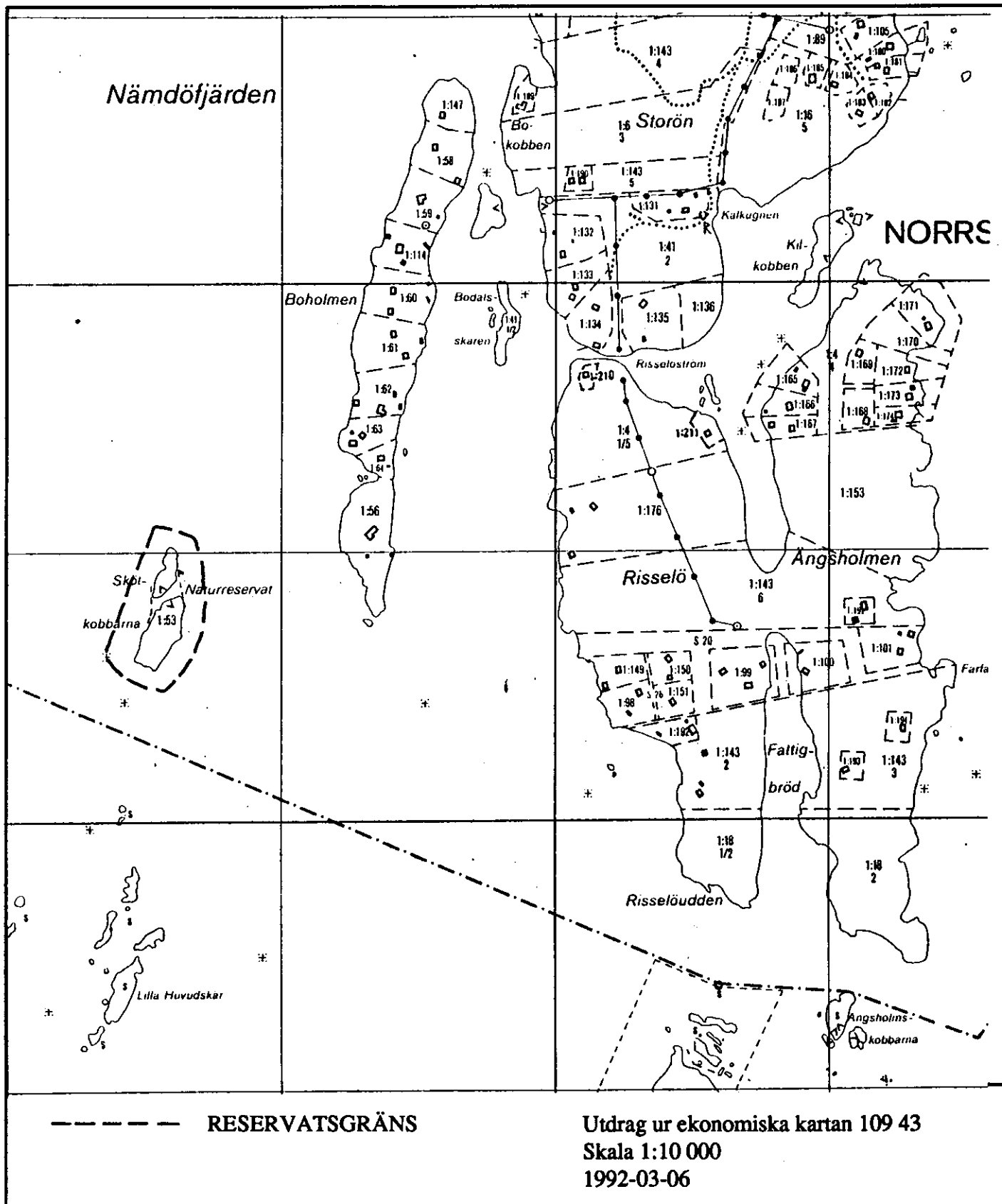
Reservatskarta
Skötselplan
Hur man överklagar

Bilaga 1
Bilaga 2
Bilaga 3

SÄNDLISTA

Naturresevatet Skötkobbarna

Tillhör Länsstyrelsens beslut dnr 231-1991-1713.



**SKÖTSELPLAN FÖR
NATURRESERVATET
SKÖTKOBBARNA**

Naturvårdsförvaltare är Stiftelsen Stockholms Skärgård

Planen är fastställd den 26 augusti 1992 av Länsstyrelsen
i Stockholms län.

Fastställelsen omfattar inte den ekonomiska utredningen.

FÖRORD

År 1973 fattade Länsstyrelsen beslut om att förklara Skötkobbarna som naturreservat.

I samband med en allmän översyn av länets alla naturvårdsobjekt har en plan upprättats för skötselplanarbetet för de naturvårdsobjekt i länet som saknar skötselplan.


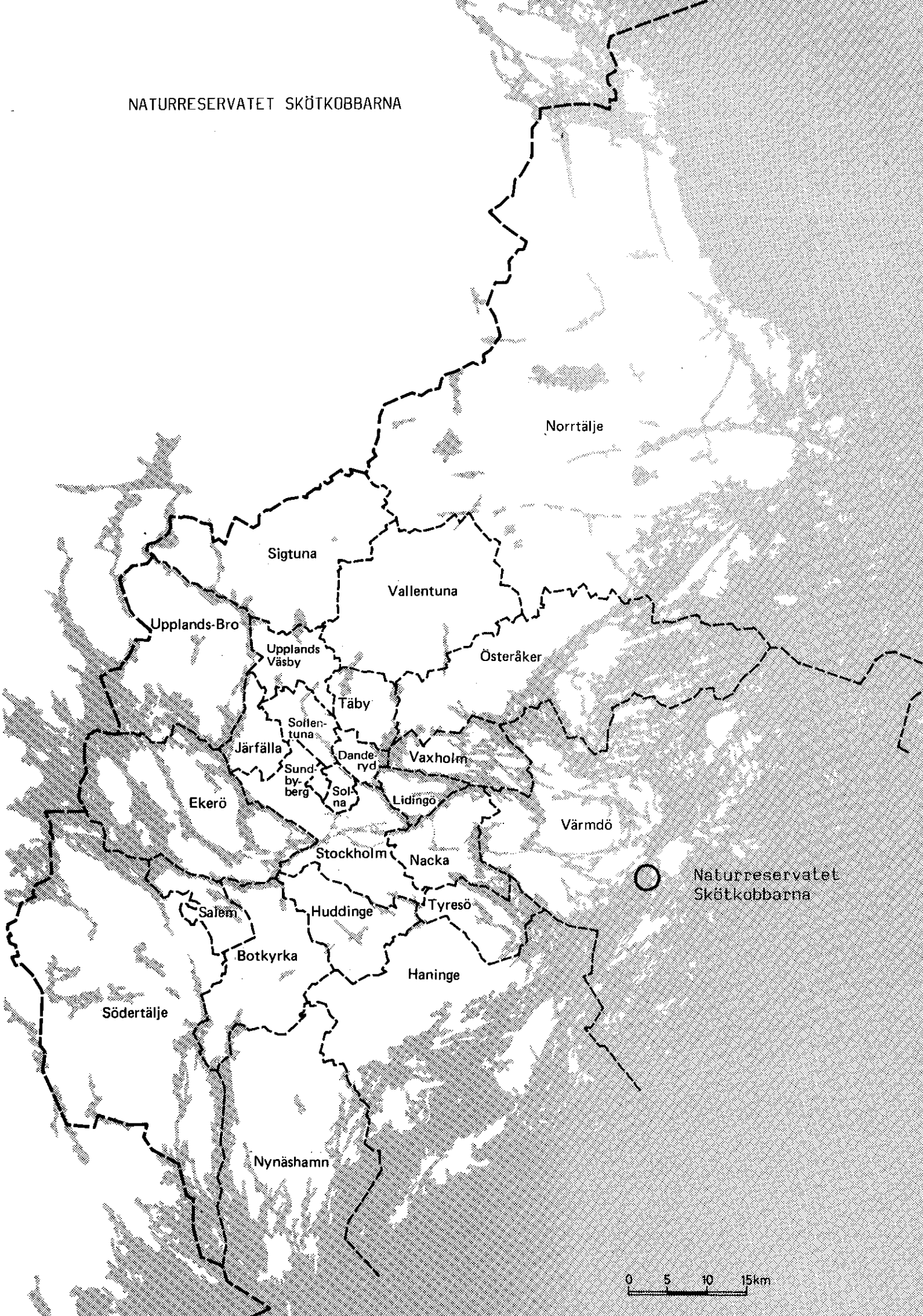
I samband med att en skötselplan fastställs för Skötkobbarnas naturreservat, har reservatet utvidgats med vattenområde runt öarna, reservatsbeslutet moderniserats, nya föreskrifter beslutats samt ny naturvårdsförvaltare utsetts.

Skötselplanens olika mål skall gälla för överskådlig tid medan åtgärderna avser den närmaste tiden. Dessa kan dock ändras under förutsättning att de åsatta målen fortfarande nås.

Planen är uppdelad i en Allmän del som beskriver områdets nuvarande förhållanden och en Plandel som lägger fast reservatets framtida disposition.

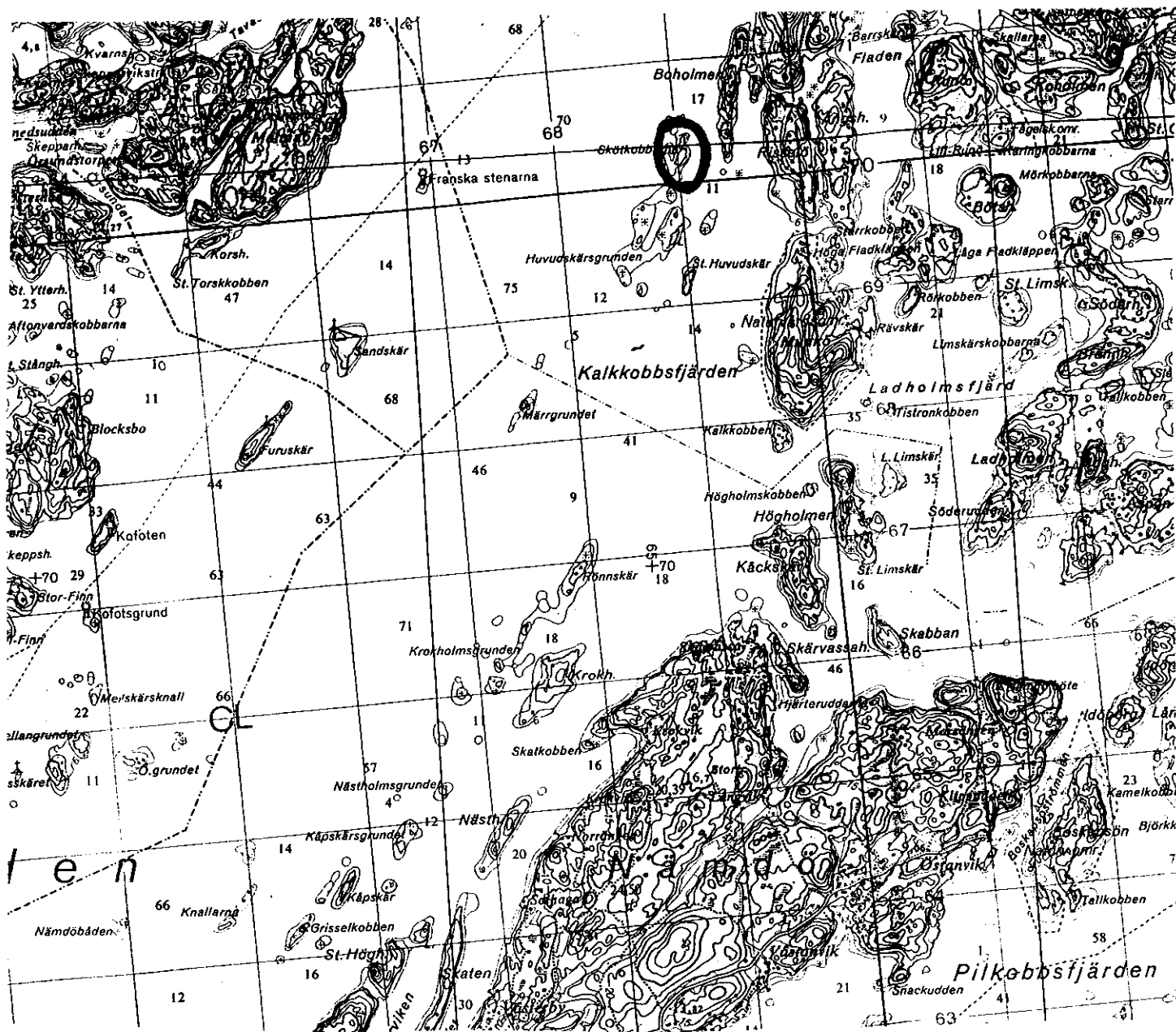
Planen är fastställd den 26 augusti 1992 efter samråd med Värmdö kommun, Skogsvårdsstyrelsen, Skärgårdsstiftelsen och berörd sakägare.

NATURRESERVATET SKÖTKOBBARNA



ORIENTERINGSKARTA

Naturreseptatet Skötkobbarna



I ALLMÄN BESKRIVNING

1. ADMINISTRATIVA DATA

Naturreservatets namn:	Skötkobbarna
Objektnummer:	01 02 065
Beslutsdatum:	1973-10-09 och 1992-08-26
Kommun:	Värmdö
Registerområde:	Värmdö kommun
Fastighet:	Norrsunda 1:53
Lägesbeskrivning:	Ekonomiska kartan blad nummer 109 43. Reservatet ligger i Nändöfjärden cirka 700 meter väster om Risselö, strax sydväst om Runmarö och cirka 40 kilometer öster om Stockholm
Area:	Cirka 2,0 hektar
Därav landarea:	Cirka 1,0 hektar
Markägare:	Privat
Naturvårdsförvaltare:	Stiftelsen Stockholms Skärgård

2. GRUND FÖR BESLUTET, FÖRESKRIFTER

Grunden för beslutet samt föreskrifter för naturreservatet återfinns i Länsstyrelsens beslut, dnr 231-1991-1713.

3. ÖVERSIKTLIG BESKRIVNING AV BEFINTLIGA FÖRHÅLLANDEN

3.1 Inledning

Den översiktliga beskrivningen bygger på "Skyddad Natur i Stockholms län", "Naturvårdsprogram för Stockholms län" samt iakttagelser vid besök i reservatet under sensommaren 1990.

3.2 Naturförhållanden

Öarna som endast är cirka 1 hektar stora har sparsam vegetation. Några få alar och krypande enar utgör den högre

vegetationen. Större delen av öarna utgörs av hållmarker med sparsam örtvegetation. Djurlivet domineras av sjöfågel. På öarna häckar ejder och gråtrut. Enligt uppgift häckar tidvis också skrântärna och labb. Stränderna är ganska långgrunda.

3.3 Anordningar för friluftslivet

Inga anordningar finns iordningställda för friluftslivet.

3.4 Slitage- och störningskänslighet

Öarna är störningskänsliga under häckningssäsongen på grund av det stora antalet häckande sjöfåglar.

3.5 Tillgänglighet

Reservatet nås endast med egen båt och möjlighet finns att landstiga med taxibåt som passerar reservatet. Öarna är dock svåra att angöra.

3.6 Information

Informationsskyltar finns uppsatta på öarna.

3.7 Byggnader

Det finns inga byggnader eller anläggningar på öarna.

II **PLANDEL**

1. **DISPOSITION OCH SKÖTSEL AV MARK OCH VATTEN**

1.1 Övergripande mål

Det övergripande målet med reservatets skötsel skall vara att bevara öarna obebyggda och fria från andra anläggningar som häckningsplats för sjöfågel.

1.2 Generella riktlinjer och åtgärder

Inga åtgärder skall vidtas. Vegetationen skall tillåtas att utvecklas fritt.

1.2.1 Fiske

Fiske bedrivs som fritidsfiske av allmänheten med rörliga handredskap.

1.2.2 Jakt

Jakten tillkommer markägaren och regleras enligt lag.

1.2.2 Vattenområdet

Inga anordningar skall utföras inom reservatets vattenområde.

2. ANORDNINGAR FÖR FRILUFTSLIVET

2.1 Övergripande mål

Inga anläggningar skall utföras för friluftslivet. De naturgivna förutsättningarna skall vara utgångspunkten för reservatets nyttjande.

2.2 Generella riktlinjer och åtgärder

2.2.1 Tillgänglighet, anordningar

Inga sanitära eller andra anordningar för friluftslivet skall uppföras. Ingen förändring i tillgänglighet krävs.

2.2.2 Information, utmärkning av reservatsgräns

Information om reservatet skall finnas på informationsskyltar. Skyltarna skall vara utformade enligt naturvårdsverkets anvisningar. Befintliga skyltar skall bytas ut då föreskrifterna har ändrats.

Reservatets hela gräns går i vatten och kan därför ej märkas ut.

3. NATURVÅRDSFÖRVALTNING

3.1 Naturvårdsförvaltare

Naturvårdsförvaltare skall vara Stiftelsen Stockholms Skärgård. Avtal om naturvårdsförvaltningen skall tecknas mellan Länsstyrelsen och Skärgårdsstiftelsen. Vid förvaltningen skall samråd fortlöpande äga rum med Länsstyrelsen.

3.2 Tillsyn

Naturvårdsförvaltaren ansvarar för tillsynen av reservatet. En särskild tillsynsman bör utses. Instruktion och avtal skall tecknas med tillsynsmannen.

4. DOKUMENTATION

Naturvårdsförvaltaren skall dokumentera utförda åtgärder.

5. FINANSIERING AV NATURVÅRDSFÖRVALTNINGEN

5.1 Finansieringsplan

Staten genom Naturvårdsverkets medel för vård av naturvårdsobjekt m m står för alla kostnader för naturvårdsförvaltningen.

5.2 Ekonomisk utredning (undantas från fastställelse)

Åtgärd	Kostnad år 1992	Årlig kostnad
Tillsyn	500 kr	500 kr
Information	2 000 kr	0 kr
SUMMA:	2 500 kr	500 kr

6. VETENSKAPLIG VERKSAMHET

Fågellivet skall följas genom det faunavårdsprogram som Länsstyrelsen bedriver. Särskilt skall häckfågel fauna följas med särskild inriktning på eventuellt häckande labb och skrântärna. Om tillträdesförbud erfordras till skydd för häckande sjöfågel kan sådant förbud komplettera beslutet senare om dokumentation av häckfågelfaunan visar på sådant behov.