



Enligt sändlista

Beslut om nya föreskrifter samt fastställelse av skötselplan för naturreservatet Stora Vindåsen, Haninge kommun (3 bilagor)

UPPGIFTER OM NATURRESERVATET

Namn	naturreservatet Stora Vindåsen
Kommun	Haninge
Registerområde	Haninge kommun
Läge	Ekonomiska kartan blad nummer 109 20 och 109 30 samt topografiska kartan blad Värmdö SV. Reservatet ligger nordost om Dalarö mellan Jungfrufjärden och Nämndöfjärden.
Gräns	Innerkanten av den streckade linjen på bifogade karta (bilaga 1).
Fastigheter	Del av Smådalarö 1:38
Markägare	Privat
Area	Cirka 22 hektar
därav landarea	Cirka 16 hektar
Naturvårdsförvaltare	Stiftelsen Stockholms Skärgård

BESKRIVNING AV RESERVATET

Reservatet omfattar den södra halvan av ön Stora Vindåsen. Ön ligger strax öster om Stendörren mellan Nämndö- och Jungfrufjärdarna.

Öns västra strand är mycket hög och brant och ger ett dramatiskt intryck. Den östra stranden är låg och nästan helt täckt av block utom på några ställen där klipphällar går ut i vattnet.

Vegetationen består av dels hällmarkstallskog, dels mera produktiv barrskog på de inre delarna av ön. Mitt på ön finns ett kärrområde med al och björk. Skogen ger ett opåverkat intryck.

Fågellivet är rikt med häckande sjöfågel. Klippstupen ger goda häckningsmöjligheter för rovfågel.

Miljövårdsenheten
Björn Carlberg
08-785 52 17

1992-09-21

231-1991-1715

Reservatet saknar helt naturhamnar och där finns heller inga stigar. Endast mindre båtar kan angöra öns östra strand och endast som dagbesök. På Stora Vindåsens norra hälft, i omedelbar anslutning till reservatet, finns fritidsbebyggelse.

ÄRENDETS BEREDNING

År 1972 fattade Länsstyrelsen beslut om att inrätta naturreservatet Stora Vindåsen. Beslutet tillkom efter förhandlingar om mistad glesbebyggelserätt varvid den södra delen av ön avsattes som naturreservat och ett antal fastigheter avstyckades på den norra delen av ön.

I samband med att en allmän översyn görs av samtliga naturreservat i länet (regeringsuppdrag till Naturvårdsverket 1988/89) har Länsstyrelsen beslutat att en skötselplan skall upprättas för reservatet. I samband med att denna plan upprättas ses reservatsbeslutet och föreskrifterna över och moderniseras. Vidare beslutas om ny naturvårdsförvaltare.

Länsstyrelsen fastställer således en skötselplan och beslutar om nya föreskrifter för reservatet.

GRUND FÖR BESLUTET

Reservatet har betydelse som ett obebyggt område med dramatisk landskapsbild och relativt opåverkad skog. Reservatet har också betydelse som häckningsplats för sjöfågel.

Mot bakgrund av detta är det motiverat att området utgör naturreservat.

LÄNSSTYRELSENS BESLUT

Den 12 november 1972 förklarade Länsstyrelsen att södra hälften av ön Stora Vindåsen skulle utgöra naturreservat med stöd av 7 § naturvårdslagen (1964:822). Länsstyrelsen beslutar nu med stöd av samma lag att utvidga reservatet med vattenområde och att gränsen skall vara såsom markerats på bifogad karta. Vidare beslutas om nya föreskrifter som ersätter de gamla från 1972. Beslutet skall från och med denna dag ha följande lydelse:

NATURRESERVATETS NAMN skall vara STORA VINDÅSEN

ÄNDAMÅLET MED RESERVATET skall vara att bevara reservatet fritt från bebyggelse och andra anläggningar samt att bevara ön som häckningsplats för sjöfågel.

Miljövårdsenheten
Björn Carlberg
08-785 52 17

1992-09-21

231-1991-1715

ÄNDAMÅLET SKALL TRYGGAS genom att:

- inga anordningar iordningställs för friluftslivet,

RESERVATSFÖRESKRIFTER

För att trygga ändamålet med reservatet förordnar Länsstyrelsen med stöd av 8-10 §§ naturvårdslagen (1964:822) samt 9 § naturvårdsförordningen (1976:484) att nedan angivna föreskrifter skall gälla inom reservatet.

A. Föreskrifter med stöd av 8§ naturvårdslagen om inskränkningar i rätten att förfoga över fastighet inom reservatet

Utöver föreskrifter och förbud i lagar och författningar är det förbjudet att:

1. på land eller i vatten bedriva täkt eller annan verksamhet som kan förändra områdets topografi som att gräva, spränga, schakta, dika, utfylla, tippa eller utföra annan mekanisk markbearbetning.
2. anordna upplag annat än i samband med områdets skötsel.
3. anlägga campingplats, tältplats eller liknande.
4. uppföra helt ny byggnad eller anläggning.
5. utan tillstånd från Länsstyrelsen slutavverka skog
6. använda kemiska bekämpningsmedel eller konstgödselmedel
7. anlägga brygga, stig eller annan anordning för friluftslivet.
8. plantera ut växter eller djurarter som är främmande för svensk natur.

Föreskrifterna ovan skall inte utgöra hinder mot utförande av de åtgärder som är nödvändiga i samband med områdets skötsel och som anges i bifogad skötselplan (bilaga 2).

B. Föreskrifter med stöd av 9 § naturvårdslagen om skyldighet att tåla visst intrång

Markägaren, arrendator och andra innehavare av särskild rätt till marken förpliktas tåla att följande anordningar och åtgärder vidtas för att tillgodose ändamålet med reservatet.

- utmärkning av reservatets gränser, uppsättning av informationsskyltar och övriga upplysningsskyltar.

C. Föreskrifter med stöd av 10 § naturvårdslagen om vad allmänheten har att iaktta inom reservatet

Utöver föreskrifter och förbud i lagar och författningar är det förbjudet att:

1. förstöra eller skada fast naturföremål eller ytbildning genom att borra, rista, spränga eller måla.
2. bryta kvistar, fälla eller på annat sätt skada levande eller döda träd och buskar samt att skada vegetationen i övrigt genom att gräva upp växter såsom ris, örter, mossor eller lavar.
3. störa djurlivet (t ex genom att klättra i boträd, fånga eller döda däggdjur, fåglar, kräl- och groddjur).
4. medföra hund eller katt som inte är kopplad.
5. tälta mer än två dygn i följd på samma plats
6. göra upp öppen eld.
7. anbringa tavla, plakat, affisch, skylt eller därmed jämförlig anordning.

D. Föreskrifter med stöd av 9 § naturvårdsförordningen om naturvårdsförvaltningen

1. Länsstyrelsen meddelar föreskrifter om naturvårdsförvaltningen genom att fastställa bifogade skötselplan (bilaga 2). Fastställelsen omfattar inte den ekonomiska utredningen.
2. Naturvårdsförvaltare skall vara Stiftelsen Stockholms Skärgård. Vid förvaltningen skall samråd äga rum med Länsstyrelsen och markägaren.

LÄNSSTYRELSEN I
STOCKHOLMS LÄN

Miljövårdsenheten
Björn Carlberg
08-785 52 17

BESLUT

Datum

1992-09-21

Beteckning


231-1991-1715

5(5)

Detta beslut kan överklagas hos Regeringen, Miljö- och naturresursdepartementet, enligt bilaga 3.

I den slutliga handläggningen av detta ärende har deltagit länsöverdirektör Birgitta Isaksson Pérez, beslutande, miljövårdsdirektör Svante Pekkari, länsarkitekt Eva Gyllensvärd, Länsantikvarie Jan-Bertil Schnell, länsassessor Fredrik Denecke samt byrådirektör Björn Carlberg, föredragande.


Birgitta Isaksson Pérez

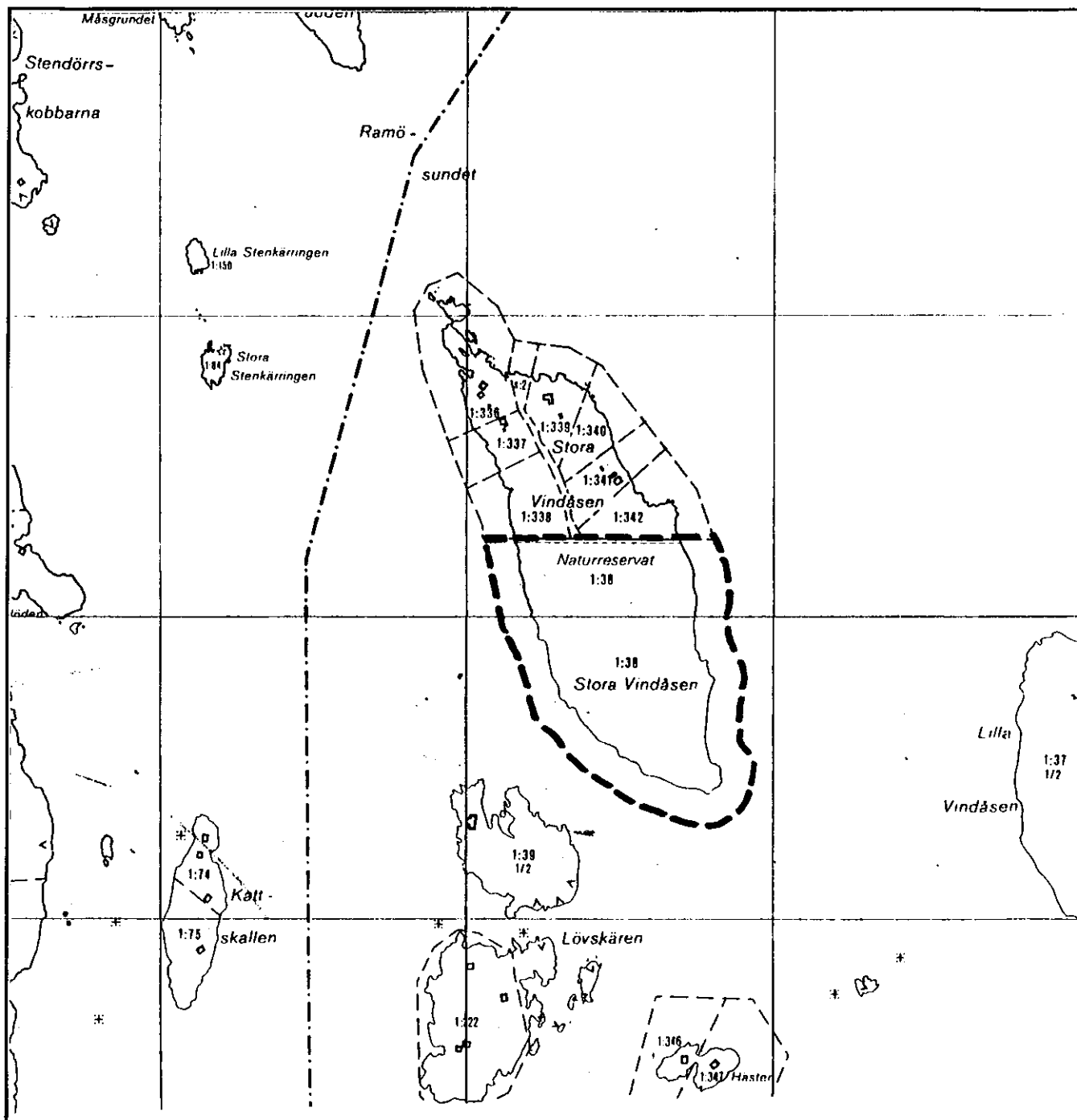

Björn Carlberg

BILAGOR

Reservatskarta Bilaga 1
Skötseplan Bilaga 2
Hur man överklagar Bilaga 3

Naturreseptatet Stora Vindåsen

Beslutskarta



Utdrag ur ekonomiska kartan
Skala 1:10 000

----- RESERVATSGRÄNS

Tillhör Länsstyrelsens beslut
dnr 231-1991-1715

**SKÖTSELPLAN FÖR
NATURRESERVATET
STORA VINDÅSEN**

Naturvårdsförvaltare är Skärgårdsstiftelsen.

Planen är fastställd den 21 september 1992 av Länsstyrelsen i Stockholms län efter samråd med markägarna, Haninge kommun och Skärgårdsstiftelsen.

Fastställelsen omfattar inte den ekonomiska utredningen.

FÖRORD

År 1972 fattade Länsstyrelsen beslut om att förklara Stora Vindåsen som naturreservat.

I samband med en allmän översyn av länets alla naturvårdsobjekt har en plan upprättats för skötselplanarbetet för de naturvårdsobjekt i länet som saknar skötselplan.

I samband med att en skötselplan fastställs för Stora Vindåsens naturreservat, har reservatet utvidgats med vattenområde, reservatsbeslutet moderniserats, nya föreskrifter beslutats och ny naturvårdsförvaltare utsetts.

Skötselplanens olika mål skall gälla för överskådlig tid medan åtgärderna avser den närmaste tiden. Dessa kan dock ändras under förutsättning att de åsatta målen fortfarande nås.

Planen är uppdelad i en Allmän del som beskriver områdets nuvarande förhållanden och en Plandel som lägger fast reservatets framtida disposition.

Skötselplanen är fastställd av Länsstyrelsen i Stockholms län den 21 september 1992.

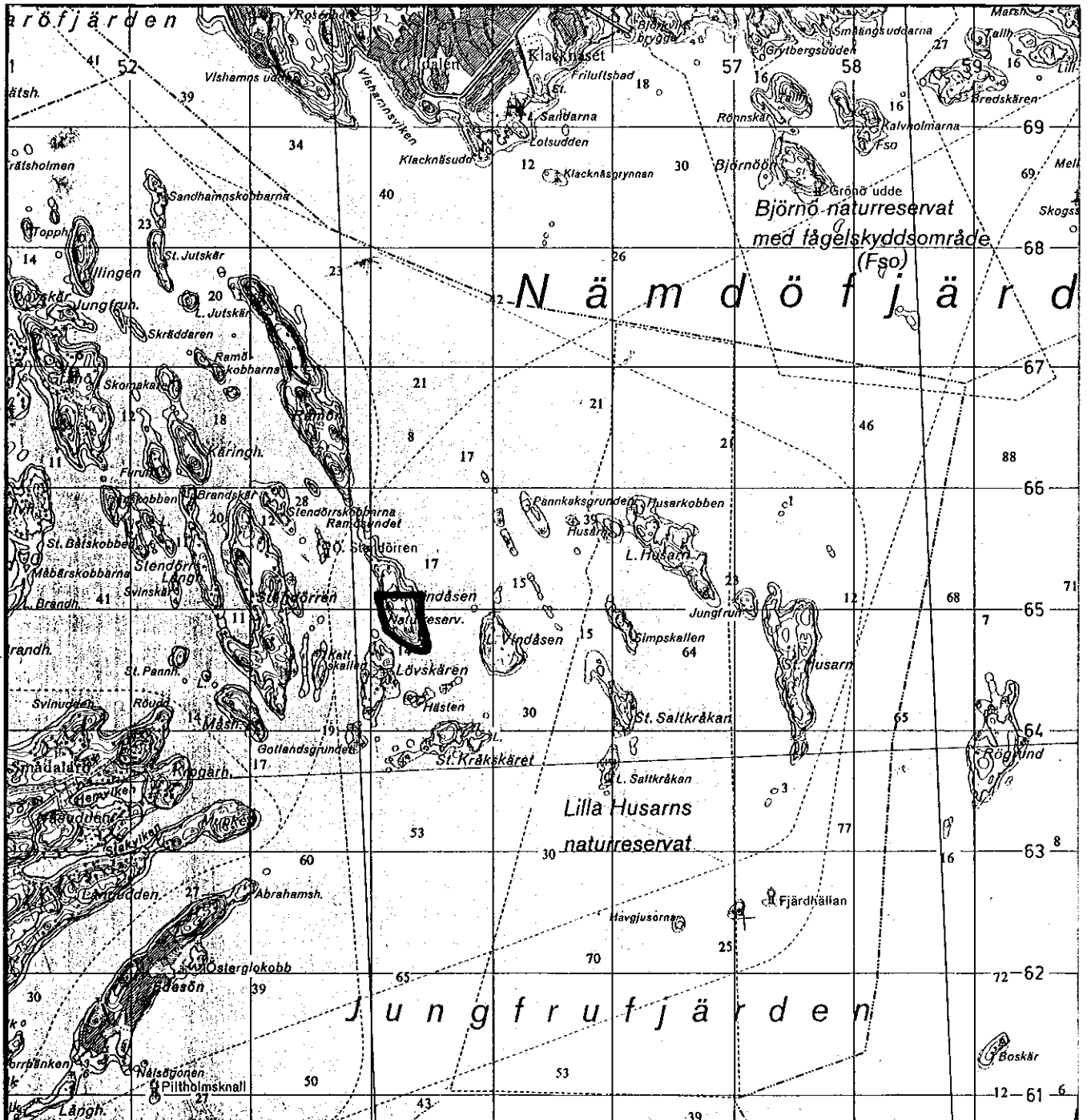
NATURRESERVATET STORA VINDÅSEN

ÖVERSIKTSKARTA



Naturreseptat Stora Vindåsen

Orienteringsskarta



Utdrag ur topografiska kartan
Skala 1:50 000

I ALLMÄN BESKRIVNING

1. ADMINISTRATIVA DATA

Naturreservatets namn:	Stora Vindåsen
Objektnummer:	01 02 059
Beslutsdatum:	1972-11-13 och 1992-09-21
Kommun:	Haninge
Registerområde:	Haninge kommun
Fastighet:	Del av Smådalarö 1:38
Lägesbeskrivning:	Ekonomiska kartan blad nummer 109 20 och 109 30, topografiska kartan blad Värmdö SV. Reservatet ligger nordost om Dalarö mellan Jungfrufjärden och Nämndöfjärden.
Area:	Cirka 22 hektar
Därav landarea:	Cirka 16 hektar
Markägare:	Privat
Naturvårdsförvaltare:	Stiftelsen Stockholms Skärgård

Landarean fördelar sig på följande naturtyper:

Barrskog:	3 hektar
Lövskog:	1 hektar
Blandskog:	2 hektar
Hällmarkstallskog:	6 hektar
Hällmarker:	4 hektar

Totalt: 16 hektar

2. ÄNDAMÅL MED RESERVATET, FÖRESKRIFTER

Grunden för beslutet, ändamålet med reservatet, samt föreskrifter återfinns i Länsstyrelsens beslut den 21 september 1992, dnr 231-1991-1715.

3. ÖVERSIKTLIG BESKRIVNING AV BEFINTLIGA FÖRHÅLLANDEN

3.1 Inledning

Den översiktliga beskrivningen bygger på "Skyddad natur i Stockholms län", "Naturvårdsprogram för Stockholms län" samt besök i reservatet i juni 1990.

3.2 Naturförhållanden

3.2.1 Topografi

Stora Vindåsen karaktäriseras av de mycket höga klipporna i söder. Dessa stupar brant ner i havet och ger ett dramatiskt intryck. Öns östra strand består mest av block med mellanliggande hållar.

3.2.2 Vegetation

Stora Vindåsens vegetation består av tallskog, hållmarks-tallskog, blandskog och mindre partier av lövskog. Skogen ger ett orört intryck med få spår efter avverkningar. På öns södra hälft dominerar hållmarkstallskogen som inåt ön övergår i mera produktiv tallskog. Längre norrut ligger ett kärrartat parti med lövskog, främst al och björk. Enstaka granar invaderar dock detta parti. I reservatets nordöstra del dominerar hållmarkstallskog omväxlande med mera produktiv barrblandskog. Lövinslaget är relativt stort.

3.2.3 Djurliv

Fågellivet på Stora Vindåsen är rikt med häckande sjöfågel. De branta klippstupen kan ge möjlighet för vissa rovfåglar att häcka ostört. I övrigt är djurlivet inte särskilt rikt på grund av att ön är liten och att det på norra delen av ön finns fritidsbebyggelse.

3.3 Anordningar för friluftslivet

Inga anordningar finns iordningställda för friluftslivet.

3.4 Slitage- och störningskänslighet

Reservatet är inte störnings- eller slitagekänsligt.

3.5 Tillgänglighet

Reservatet nås endast med egen båt. Stränderna är otillgängliga och svåra att angöra. Reservatet saknar naturhamnar.

3.6 Information

Informationsskyltar finns uppsatta inom reservatet. Reservatets nordliga gräns är markerad.

3.7 Byggnader

Det finns inga byggnader eller anläggningar inom reservatet.

II PLANDEL

1. DISPOSITION OCH SKÖTSEL AV MARK OCH VATTEN

1.1 Övergripande mål

Det övergripande målet med reservatets skötsel skall vara att bevara reservatet fritt från bebyggelse och anläggningar och som häckningsplats för sjöfågel. Skogen på ön skall så långt möjligt tillåtas att utvecklas fritt.

1.2 Generella riktlinjer och åtgärder

1.2.1 Hävd av skogsmarken

Slutavverkning av skog får inte göras utan Länsstyrelsens tillstånd. För husbehovsuttag av skog för exempelvis vedbrand krävs inget tillstånd.

1.2.2 Jakt

Jakten regleras inte i reservatsföreskrifterna. Jakträtten tillkommer markägaren. Jakt får bedrivas i enlighet med gällande lagstiftning.

1.2.3 Fiske

Fisket regleras inte i reservatsbestämmelserna. Fiske kan bedrivas dels av fiskerättsinnehavare, dels som fritidsfiske av allmänheten med rörliga handredskap.

1.2.4 Vattenområdet

Inga anordningar skall utföras inom reservatets vattenområde.

2. ANORDNINGAR FÖR FRILUFTSLIVET

2.1 Övergripande mål

Reservatets naturgivna förutsättningar skall vara väg-

ledande för utnyttjandet. Inga anläggningar skall uppföras för friluftslivet.

2.2 Generella riktlinjer och åtgärder

2.1.1 Tillgänglighet

Reservatet nås endast med egen båt. Inga åtgärder skall vidtas för att förbättra tillgängligheten.

2.2.2 Friluftsanordningar

Inga anordningar skall ställas i ordning för friluftslivet.

2.2.3 Renhållning

Inga särskilda åtgärder krävs. Naturvårdsförvaltaren skall se till att området städas.

2.2.4 Information

Information om reservatet skall finnas på informations-skyltar. Dessa skall sättas upp på väl synliga ställen. Skyltarna skall vara utformade enligt Naturvårdsverkets anvisningar. Befintliga skyltar skall bytas ut då föreskrifterna har ändrats.

2.2.5 Utmärkning av reservatets gräns

Reservatet skall märkas ut enligt svensk standard (SIS 15 03 22) och enligt Naturvårdsverkets anvisningar.

3. **NATURVÅRDSFÖRVALTNING**

3.1 Naturvårdsförvaltare

Naturvårdsförvaltare är Stiftelsen Stockholms Skärgård. Avtal om naturvårdsförvaltningen skall tecknas mellan Länsstyrelsen och Skärgårdsstiftelsen. Vid förvaltningen skall samråd äga rum med Länsstyrelsen och markägaren.

3.2 Tillsyn

Naturvårdsförvaltaren ansvarar för tillsynen av reservatet. En särskild tillsynsman bör utses. Instruktion och avtal skall tecknas med tillsynsmannen.

4. **DOKUMENTATION**

Utförda åtgärder skall dokumenteras genom att ange tiden för åtgärdernas utförande, åtgärdernas effekt etc. Naturvårdsförvaltaren skall årligen sammanställa dokumentationen och insända denna till Länsstyrelsen. Dokumentationen

skall därvid ligga till grund för eventuella revideringar av skötselplanen.

5. FINANSIERING AV NATURVÅRDSFÖRVALTNINGEN

5.1 Finansieringsplan

Staten genom Naturvårdsverkets medel för vård av naturvårdsobjekt m m står för alla kostnader för naturvårdsförvaltningen.

5.2 Ekonomisk utredning (undantas från fastställelse)

Åtgärd	Kostnad år 1992	Årlig kostnad
Tillsyn	500 kr	500 kr
Information	2 000 kr	500 kr
Övrigt	500 kr	500 kr
SUMMA:	3 000 kr	1 500 kr

6. VETENSKAPLIG VERKSAMHET

Reservatet kan eventuellt ingå i Länsstyrelsens fauna-vårdsprojekt där i första hand sjöfågelbestånden dokumenteras.