

## LÄNSSTYRELSEN

Stockholms län  
Planeringsavdelningen  
Naturvårdsenheten

Lantmätare Sandler  
08/245500/2208

BESLUT

1 (3)

1974-05-07

11.121-61-71  
01-88

Klippan-Finnala naturreservat i Norrtälje kommun, ek karta 119 96

./.  
Länsstyrelsen förklarar med stöd av 7 § naturvårdslagen det område som utmärkts på bifogade karta som naturreservat. Med stöd av 8 och 10 §§ samma lag fastställer länsstyrelsen vidare nedan angivna föreskrifter att gälla inom reservatsområdet.

<u>Benämning</u>	Klippan-Finnala naturreservat
<u>Kommun</u>	Norrtälje
<u>Fastigheten</u>	del av Finnala 1:7 i Björkö-Arholma socken
<u>Markägare</u>	
<u>Förvaltare</u>	markägaren i samråd med skogsvårdsstyrelsen

Naturreservatets areal och beskaffenhet

Naturreservatet som består av öarna Nästholmen och del av Klippan har en sammanlagd areal av ca 7 ha. Nästholmen är bevuxen med barrskog, har steniga stränder och ger ett kargt intryck. Ön Klippan har omväxlande barr och lövskog. Stränderna utgöres av klippvallar som särskilt på öns norra sida ger goda badmöjligheter. Sundet Sigridshålet på östsidan har sandbotten. Ön är lätt att lägga till vid med båt.

Lägesbeskrivning

Reservatet är beläget i Finnalafjärden vid Björkö-Arholma ca 25 km nordost om Norrtälje.

Syfte

Syftet med reservatet är att säkra ett skärgårdsområde av värde för allmänhetens friluftsliv.

Föreskrifter i fråga om rätten att förfoga över fastighet

Det är inom reservatsområdet förbjudet

att uppföra ny byggnad. Länsstyrelsen kan dock lämna tillstånd till anläggande av sanitära anordningar

1974-05-07

11.121-61-71  
01-88

att bedriva någon form av täktverksamhet, schaktning, fyllning eller liknande ingrepp som väsentligen kan förändra markytans form

att sätta upp stängsel eller eljest vidta åtgärd som hindrar eller försvårar allmänhetens möjlighet att nyttja området för bad eller rörligt friluftsliv

att utan länsstyrelsens tillstånd sätta upp skyltar, anlägga vägar, upplag, bryggor, campingplats eller liknande anordning

att utan länsstyrelsens tillstånd dra fram luftledning eller jordkabel.

Föreskrifter gällande allmänheten

Det är inom reservatsområdet förbjudet

att förstöra eller skada fast naturföremål eller ytbildning

att gräva upp blommor eller avsiktligt skada markvegetationen (gräs-, moss- eller lavtäcket)

att medvetet störa djurlivet (t ex genom att klättra i boträd eller från nära håll fotografera fågelbo, lya, gryt eller liknande)

att medföra hund som ej är kopplad

att tälta mer än två dygn

att göra upp eld annat än på härför eventuellt iordningställda och anvisade platser

att på ett för andra störande sätt använda radioapparat, grammofon, bandspelare eller dylikt.

Härjante erinras om att det enligt gällande lagstiftning är förbjudet

att skräpa ned utomhus med plåt, glas, plast, papper, avfall eller annat (23 § naturvårdslagen)

att olovligen från växande träd och buskar bryta grenar och kvistar (12 kap 2 § brottsbalken)

att handha eld eller brandfarligt föremål på sådant sätt att därav lätt kan uppstå brand (10 § brandlagen)

att plocka eller på annat sätt skada inom länet fridlysta växter.

1974-05-07

11.121-61-71  
01-88

Vård och förvaltningsföreskrifter

Naturreservatet skall förvaltas av markägaren i samråd med skogsvårdsstyrelsen.

Reservatet skall vårdas så att nuvarande naturmiljö och landskapsbild i möjligaste mån bibehålles. Kalavverkning får inte ske. Vid gallring och röjning bör för djurlivet värdefulla träd och buskage sparas.


Skogsvårdsstyrelsen skall i samråd med länsstyrelsen och markägarna upprätta en skötselplan för reservatet.

Skogsvårdsstyrelsen skall utmärka reservatet i enlighet med statens naturvårdsverks anvisningar.

---

Besvär till jordbruksdepartementet enligt bilaga (Formulär H).

I den slutliga handläggningen av detta ärende har deltagit byråchefen Herrström, beslutande, bitr länsarkitekten Näswall, länsassessorn Källén, byrådirektören Stahre samt lantmätaren Sandler, föredragande.



P-Å Herrström

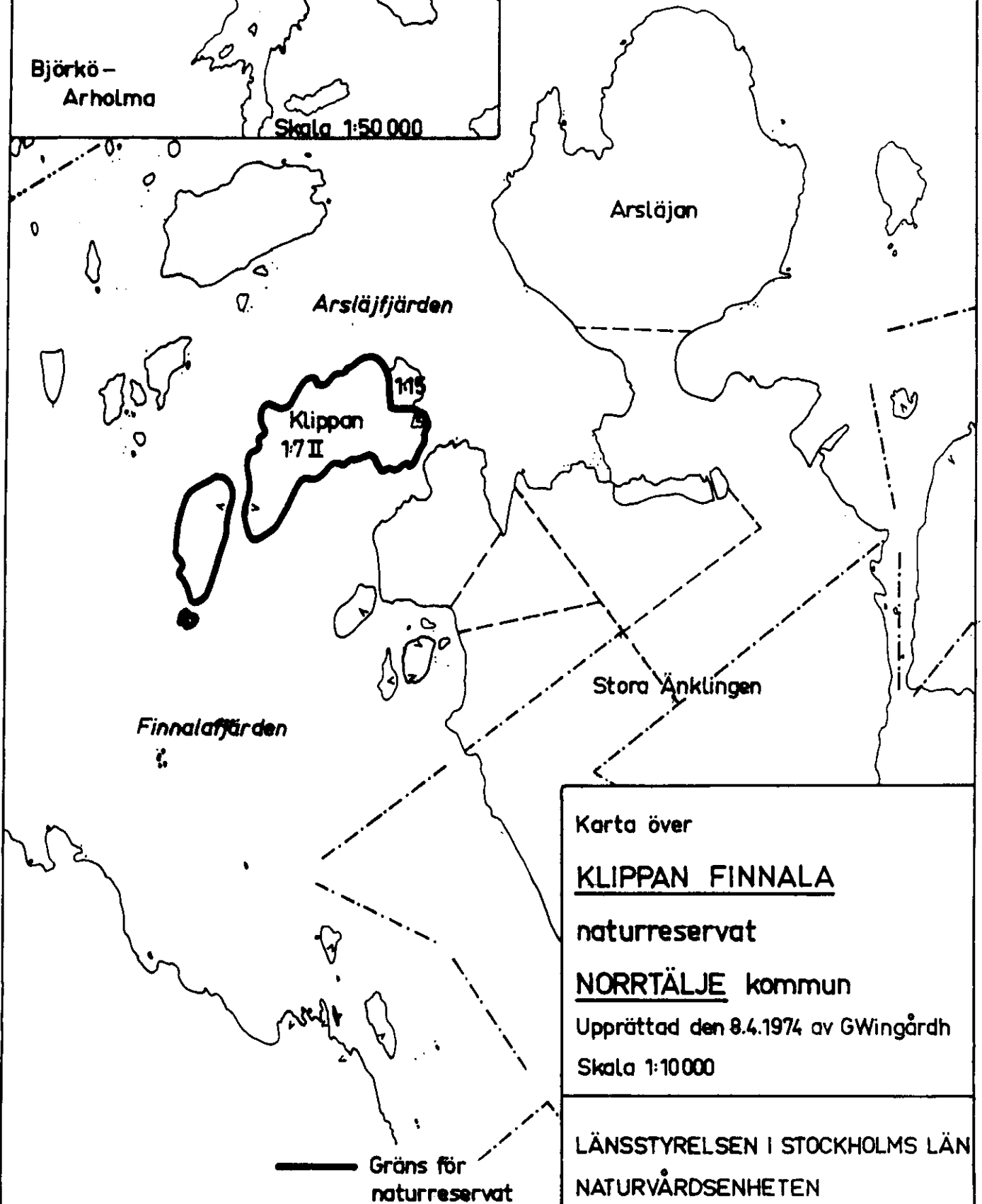
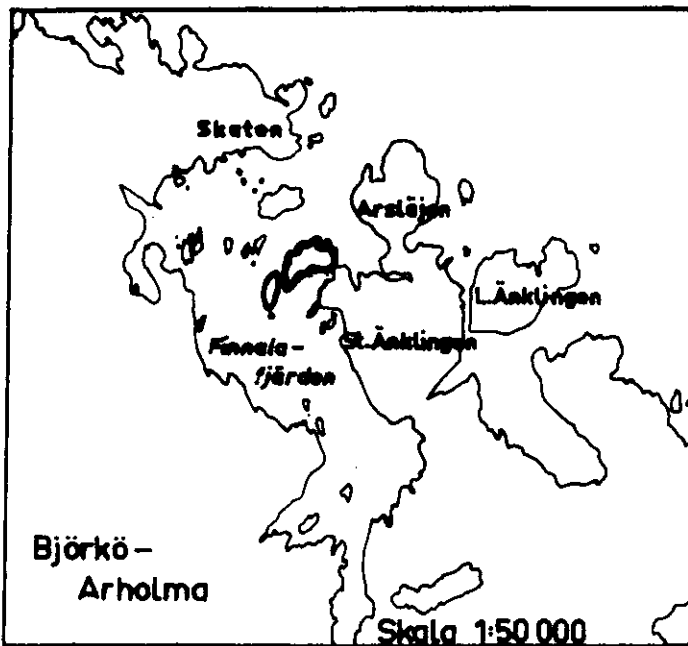


Hans Sandler

Kopia till  
akten  
registret  
länskungörelserna  
markägaren  
statens planverk  
statens naturvårdsverk  
vägförvaltningen  
Norrtälje lantmäteridistrikt  
Norrtälje kommun  
skogsvårdsstyrelsen  
Stiftelsen Stockholms skärgård  
landsantikvarien  
Svenska Naturskyddsföreningen  
polismyndigheten i Norrtälje pdt  
naturvårdsrådet för Stockholms län  
planenheten  
lantmäterienheten  
juridiska enheten  
regionalek. enheten

Bilaga

Tillhör Länsstyrelsens  
beslut 11.121-61-71



Karta över

KLIPPAN FINNALA

naturreservat

NORRTÄLJE kommun

Upprättad den 8.4.1974 av GWingårdh

Skala 1:10 000

LÄNSSTYRELSEN I STOCKHOLMS LÄN  
NATURVÅRDSENHETEN