

2013-05-27

**§ 97 Utökning av Glotternskogens naturreservat
samt fastställande av ny skötselplan för
reservatet**

KS-3/2013 265

NORRKÖPINGS KOMMUN Tekniska kontoret	
2013 -06- 14	
Önr TN- 2012/0142	Öppn 265
Hand nr TN- 16	2E

Beslut

Kommunfullmäktige förklarar med stöd av 7 kap. 4 § miljöbalken ett område inom fastigheten Falkviksmarken 11:1 som naturreservat med syfte, föreskrifter och skötselplan enligt nedan.

Syftet med reservatet

Syftet med reservatet är att bevara och utveckla ett mångformigt barrskogsområde, typiskt för Kolmården, med skog som innehåller alla de komponenter som är viktiga för bevarandet av en stor biologisk mångfald med inslag av hotade, sällsynta och minskande arter. Här i ryms många arter knutna till naturskogsartad skog med hällområden, sumpskog, branter, brandfält, sjöar och öar. Området ska vara tillgängligt för det rörliga friluftslivet liksom för vetenskaplig forskning. Syftet med naturreservatet är även att utpekade livsmiljöer och arter enligt Natura 2000 skall uppnå eller bibehålla ett gynnsamt tillstånd.


Syftet ska nås genom naturvårdsbränning och andra restaureringsåtgärder i delar av barrskogen samt återställande av hydrologin i dikade delar av skogen. Andra delar av barrskogen och övrig myr lämnas för fri utveckling och marken skyddas mot ingrepp. För att nå syftet med friluftslivet ska befintliga parkeringar och vandringsleder underhållas och nya anläggas i den södra delen av reservatet. Dessutom kan ett utsiktstorn för njutning och djurstudier anläggas någonstans i reservatet.

Naturreservatets gräns är markerad på karta i ärendet, upprättad av tekniska kontoret.


Föreskrifter

A. Med stöd av 7 kap. 5 § miljöbalken, om inskränkningar i rätten att använda mark- och vattenområden inom reservatet, är det, utöver vad som annars gäller, inte tillåtet att:

Justerarens signatur



Protokollsutdraget bestyrks



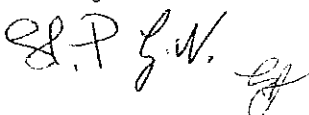
2013-05-27

1. bedriva täkt, gräva, schakta, spränga, borra, utfylla, plöja, dämna eller utföra annan mekanisk markbearbetning
2. jaga
3. uppföra byggnad, mast, vindkraftverk, luft- eller markledning, eller annan anläggning
4. anordna upplag
5. gräva upp växter
6. tillföra växtnäringsämnen eller jordförbättringsmedel, använda kemiska eller biologiska bekämpningsmedel, tillföra kalk eller andra mineralämnen
7. avverka, gallra, röja, så, plantera, markbereda eller utföra annan skogsbruksåtgärd eller på annat sätt skada levande eller döda träd och buskar
8. fälla eller på annat sätt skada levande eller döda träd och buskar
9. plantera träd eller buskar
10. anlägga brygga eller fast angöringsanordning för farkost
11. ändra floran eller faunans sammansättning genom införande av för området nya arter.

B. För att tillgodose syftet med reservatet förpliktar kommunen med stöd av 7 kap. 6 § miljöbalken ägare, att utan ytterligare ersättning, och innehavare av särskild rätt till fastigheterna tåla att följande åtgärder vidtas inom reservatet:

1. utmärkning av och information om reservatet
2. naturvårdsbränning
3. åtgärder för att skapa död ved, gynna lövträd samt naturvårdsinriktad gallring för att skapa variation i planteringar
4. åtgärder för återställande av dikade våtmarkers hydrologi

Justerarens signatur



Protokollsutdraget bestyrks

2013-05-27

5. dokumentation av reservatets utveckling mot uppsatta bevarandemål, natur- och kulturvärden samt effekter av skötselåtgärder
6. iordningställande av anordningar för friluftslivet i form av informationsskyltar, vandringsleder, parkeringsplatser, rastbord, rastbänkar, grillplatser, vindskydd, torrdass m.fl. anordningar.

C. Med stöd av 7 kap. 30 § miljöbalken, föreskriver kommunen om rätten att färdas och vistas inom reservatet, att det utöver vad som annars gäller, inte är tillåtet att:

1. samla ved, bryta kvistar, fälla eller på annat sätt skada levande eller döda träd och buskar
2. på ett störande sätt utnyttja radio, cd-spelare, musikinstrument eller dylikt
3. skada djurlivet
4. samla landlevande ryggradslösa djur annat än enstaka individer för artbestämning
5. förstöra eller skada fast naturföremål eller ytbildning genom att borra, spränga, gräva, rista, hacka eller måla.

Dessutom är det förbjudet att utan kommunens tillstånd:

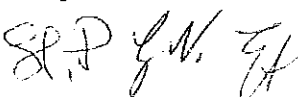
6. anordna tävlingar eller bedriva lägerverksamhet
7. utföra sådan vetenskaplig undersökning eller enstaka studie som kan leda till skada eller annan negativ påverkan på växt- eller djurlivet.

Föreskrifterna under A och C skall inte utgöra hinder för förvaltaren att utföra de åtgärder som erfordras för reservatets vård och skötsel och som framgår av föreskrifterna B1 till B6.

Föreskriften under A 6 ska inte utgöra hinder för huvudman för kalkning att sjökalka enligt länsstyrelsens åtgärdsplan för kalkning.

Föreskrifter under A och C skall inte utgöra hinder för Norrköpings kommun inklusive dess skogsentreprenörer att nyttja och bibehålla två befintliga basvägar belägna cirka 230 respektive 500 meter söder om utloppet ur Övre Herrgölen.

Justerarens signatur



Protokollsutdraget bestyrks

2013-05-27

Skötselplan

Med stöd av 3 § förordningen (1998:1252) om områdesskydd enligt miljöbalken fastställer kommunen de mål och riktlinjer som framgår av den till beslutet hörande skötselplanen, bilaga 2.

Förvaltare för naturreservatet skall vara Norrköpings kommun.

Beskrivning av ärendet

Tekniska nämnden har lämnat förslag om att kommunfullmäktige ska fastställa ett område inom fastigheten Falkviksmarken 11:1 som naturreservat.

Glotterskogen är ett lättillgängligt och välfrekventerat område som hyser mycket värdefulla natur som är typisk för sprickdalslandskapet i Kolmården. Flera vandringsleder löper genom området och här finns också vindskydd, eldstäder och en mycket populär vedeldad bastu som används året om.

Utökningen av Glotterskogen söderut innehåller ett rikt avsnitt av Kolmården med många olika naturtyper och gammal skog. Detta syns inte minst på den långa lista över hotade arter som påträffats i området. Även kulturspår som påminner om äldre sätt att bruka skogen, framför allt spår av kolhantering, finns bevarade i denna del.

Befintligt reservat utgör Natura 2000-område. Kommunen bedömer att Natura 2000-områdets tillstånd kommer att gynnas av utökningen och revideringen av skötselplanen med den skötsel som därav följer.

Området bör skyddas på grund av dess mycket höga biologiska värden och tillika mycket höga värden för friluftslivet.

Lämplig användning av markområde

Enligt 1 kap. 1 § miljöbalken skall densamma tillämpas så att bl.a. värdefulla natur- och kulturmiljöer skyddas och vårdas och den biologiska mångfalden bevaras.

Kommunen har, i enlighet med 3 kap. miljöbalken, prövat och funnit att utökningen av Glotterskogens naturreservat är förenligt med en, från allmän synpunkt, lämplig användning av markområdet och att beslutet inte strider mot gällande kommunal översiktsplan.

2013-05-27

Intresseprövning

Kommunen har i enlighet med 7 kap. 25 § miljöbalken prövat och funnit att utökningen av Glotternskogens naturreservat inte går längre i inskränkning av enskilda rätt att använda mark och vatten, än vad som krävs för att syftet med skyddet ska tillgodoses.

Konsekvensutredning av påverkan av beslutet på allemansrätten

Kommunen ska enligt förordning om konsekvensutredning vid regelgivning 2007:1244, i den omfattning det behövs göra en konsekvensutredning av hur allemansrätten påverkas genom beslutet om naturreservat. Kommunen gör bedömningen att påverkan ej sker vid utökningen av Glotternskogens naturreservat.

Miljö kvalitetsmål

Utökningen av Glotternskogens naturreservat är en del av uppfyllandet av miljö kvalitetsmålen Levande sjöar och vattendrag, Levande skogar och Ett rikt växt- och djurliv om vilket Sveriges riksdag och regering beslutat.

Yrkanden

Cecilia Ambjörn (V) yrkar, med instämmande av Fredrik Bergqvist (M) och Håkan Thornell (C), bifall till kommunstyrelsens förslag.

Vid kommunfullmäktiges behandling av ärendet yttrar sig dessutom Lars-Magnus Cederblad (C).

Propositionsordning

När förhandlingarna förklarats avslutade konstaterar ordföranden att det endast föreligger ett förslag till beslut och att kommunfullmäktige beslutar enligt detta.

Sänt till:

Tekniska nämnden