



Länsstyrelsen
Västernorrland



Bevarandeplan Natura 2000

Malungsfluggen SE0710002



Foto: Johan Rytterstam

Namn:	Malungsfluggen
Områdeskod:	SE0710002
Områdestyp:	SAC 2011-03
Areal:	30,5 hektar
Skyddsform:	Naturreservat
Kommun:	Sundsvall
Tillsynsmyndighet:	Länsstyrelsen i Västernorrlands län
Koordinat:	689655/155674
Karta:	16H 9B 1B 5G
Ägarförhållanden:	Statligt
Uppdaterad:	2018-11

INNEHÅLLSFÖRTECKNING

1. ALLMÄNT OM NATURA 2000	3
1.1 Allmänt om bevarandeplanen.....	3
2. GRUNDER FÖR UTPEKANDE	3
2.1 Ingående naturtyper enligt art- och habitatdirektivet	3
3. BEVARANDESYFTEN OCH BEVARANDEMÅL.....	3
4. OMRÅDESBESKRIVNING.....	4
4.1 Allmän områdesbeskrivning	4
4.2 Intressanta arter i området, ej med i art- och habitatdirektivet.....	4
5. EKOLOGISKA FÖRUTSÄTTNINGAR	5
5.1 För området i dess helhet	5
5.2 För ingående naturtyper enligt art- och habitatdirektivet.....	5
6. HOTBILD MOT NATURA 2000-OMRÅDET	6
7. BEVARANDEÅTGÄRDER.....	6
7.1 Områdesskydd.....	6
7.2 Skötsel	7
8. BEVARANDESTATUS	7
9. UPPFÖLJNING AV BEVARANDEMÅL.....	7
10. REFERENSER	7
11. KARTOR	9

1. Allmänt om Natura 2000

Natura 2000 heter det nätverk av skyddsvärda områden som alla EU:s medlemsstater ska bidra till att skapa enligt EU:s två naturvårdsdirektiv, Art- och habitatdirektivet (Rådets direktiv 92/43/EEG av den 21 maj 1992 om bevarande av livsmiljöer samt vilda djur och växter) samt Fågeldirektivet (Rådets direktiv 79/409/EEG av den 2 april 1979 om bevarande av vilda fåglar). Syftet är att bidra till bevarandet av den biologiska mångfalden inom gemenskapen. Sverige har som medlem i EU åtagit sig att se till att naturtyperna och arterna har gynnsam bevarandestatus, dvs. att de finns kvar i långsiktigt hållbar omfattning genom att vidta bevarandeåtgärder i form av skydd och skötsel. Genom 15–17 §§ Förordningen (1998:1252) om områdesskydd har EU-direktiven implementerats i svensk lagstiftning. Ett särskilt tillstånd krävs om man vill utföra åtgärder som kan påverka miljön i ett Natura 2000-område på ett betydande sätt. Som en hjälp vid arbetet med att bevara naturvärdena i Natura 2000-områden samt som ett stöd för verksamheter som bedrivs i anslutning till området ska det finnas bevarandeplaner för samtliga områden.

1.1 Allmänt om bevarandeplanen

Bevarandeplanen är det dokument som ska beskriva vad som är syftet med bevarandet av varje enskilt Natura 2000-område och som ska ange vilka bevarandeåtgärder som planeras. Bevarandeplanen behandlar områdets ingående naturtyper och arter som finns upptagna i EU:s två naturvårdsdirektiv, Art- och habitatdirektivet samt Fågeldirektivet. En viktig del i arbetet med att vidta nödvändiga bevarandeåtgärder är formuleringen av bevarandesyfte och bevarandemål för varje Natura 2000-område samt att planera och prioritera vilka bevarandeåtgärder som behövs utifrån i dagsläget kända förhållanden och hot. Bevarandesyftet utgår från 17§ Förordningen om områdesskydd som anger att länsstyrelserna ska upprätta beskrivningar av syftet samt för de livsmiljöer och arter för vilka gynnsam bevarandestatus ska upprätthållas eller återställas.

2. Grunder för utpekande

2.1 Ingående naturtyper enligt art- och habitatdirektivet

Malungsfluggen är utpekad att ingå i Natura 2000-nätverket enligt art & habitatdirektivet mot bakgrund av att det inom området finns i direktivet ingående naturtyper (tabell 1). I området finns de av kommissionen prioriterade naturtyperna västlig taiga och skogbevuxen myr vilket är de främsta motiven för utpekandet. På kartan finns naturtyperna redovisade geografiskt för området.

Tabell 1. Ingående naturtyper enligt art- och habitatdirektivet

Kod	Naturtyp	Areal (ha)	Andel (%)
7140	Öppna svagt välvda mossar, fattiga och intermediära kärr och gungflyn	3	10
9010*	Västlig taiga Undergrupp: Gammal granskog	26	85
91D0*	Skogbevuxen myr	0,6	2

*) = Prioriterad naturtyp

3. Bevarandesyften och bevarandemål

Det överordnade bevarandesyftet för Natura 2000-nätverket är att bidra bevarandet av biologisk mångfald genom att bibehålla eller återskapa gynnsam bevarandestatus för de naturtyper och arter som omfattas av EU:s fågeldirektiv eller Art- och habitatdirektiv. För de enskilda Natura 2000-området är det överordnade syftet att bevara eller återställa ett gynnsamt tillstånd för de naturtyper eller arter som utgjort grund för utpekandet av området.

Natura 2000-området Malungsfluggen består av gammal naturskogslig granskog där den hotade laven långskägg (*Usnea longissima*) förekommer. Det främsta bevarandesyftet är att bevara naturmiljön i området med dess naturvärden. Syftet ska uppnås genom att området lämnas till fri utveckling där naturlig dynamik får råda.

Området är skyddat som naturreservat. Något ytterligare behov av bevarandeåtgärder är inte aktuellt. I tabell 2 finns en sammanfattning av de bevarandemål som anger det tillstånd som bör råda i det enskilda området för att optimera områdets bidrag till uppnåendet av gynnsam bevarandestatus på nationell, biogeografisk eller EU-nivå.

Tabell 2. Bevarandemål för ingående naturtyper

<i>Naturtyp</i>	<i>Bevarandemål</i>
7140, Öppna svagt välvda mossar, fattiga och intermediära kärr och gungflyn	<ul style="list-style-type: none"> Naturtypen ska bibehållas i minst 3 ha Naturlig hydrologisk regim råder
9010, Västlig taiga	<ul style="list-style-type: none"> Naturtypen bibehålls i minst 26 ha. Skoglig kontinuitet och naturlig dynamik ska råda Typiska arter som långskägg, violettgrå tagellav och gränsticka ska ha ej minskande populationer, varav långskägg ska finnas på minst 70 träd. Mängden död ved ska över tiden utgöra minst 20 % av totalvolymen ved, dock minst 20 m³/ha.
91D0, Skogbevuxen myr	<ul style="list-style-type: none"> Naturtypen bibehålls i minst 0,6 ha Naturlig hydrologisk regim och skoglig kontinuitet ska råda Typiska arter ska ej ha minskande populationer

4. Områdesbeskrivning

4.1 Allmän områdesbeskrivning.

Området ligger på norra delen av berget Malungsfluggen och är en till största delen naturlig brandrefugial granskog med ett flertal sällsynta lavar. Skogen är 120–140 år med inslag av äldre partier. Plockhuggnings har förekommit, spår efter detta finns i form av nedbrutna stubbar. Tre mindre myrar, samtliga fattigkärr, finns inom området. Hela Malungsfluggen är skyddad som naturreservat. Stora delar av området stormfälldes 2013.

4.2 Intressanta arter i området, ej med i art- och habitatdirektivet

Här växer bland annat den fridlysta långskägglaven (*Usnea longissima*) och violettgrå tagellav (*Bryoria nadvornikiana*). Växtplatsen är typisk för långskägglav som behöver granskogar av lång skoglig kontinuitet där luftfuktighet är hög.

5. Ekologiska förutsättningar

5.1 För området i dess helhet

Naturlig barrskog med inslag av myrar är idag en värdefull livsmiljö för många arter och har förutsättning att vara det så länge inte området påverkas av modernt skogsbruk och hydrologin inte påverkas i närområdet.

5.2 För ingående naturtyper enligt art- och habitatdirektivet

7140 Öppna svagt välvda mossar, fattiga och intermediära kärr och gungflyn, Öppna eller mycket glest skogbevuxna myrar med max 25 % trädäckning och näringsfattiga miljöer. Naturtypen domineras av våtmarksarter som vitmossarter, ängsull, vattenklöver, mm.

En förutsättning för gynnsam bevarandestatus är:

- att populationerna hos de typiska arterna i naturtypen inte minskar påtagligt. De typiska arterna är indikatorarter vars förekomst indikerar gynnsam bevarandestatus hos naturtypen genom att de reagerar relativt tidigt på någon av de hotfaktorer som är aktuella för naturtypen
- Hydrologi och hydrokemi bör inte påverkas negativt. Detta inkluderar att torv inte oxideras som en följd av ingrepp utan endast som en eventuell följd av naturliga klimatförändringar.
- Vattenregimen i vattendragen bör vara så naturlig som möjligt.
- Täckningsgraden av botten- fält- busk och trädskikt bör inte förändras till att bli nämnvärt glesare eller tätare.
- De strukturer/formelement som finns på myrarna bibehålls. Undantaget det som kan klassas som naturliga förändringar

9010, Västlig taiga, Naturliga, gamla, barrträdsdominerade skogar i norra och mellersta Sverige samt yngre successioner som utvecklas naturligt efter brand eller omfattande stormfällningar. Med naturliga, gamla skogar menas skogar som bibehållit en stor del av den naturliga skogens artsammansättning, åldersvariation och ekologiska funktion. Dessa skogar kan ha en viss mänsklig påverkan genom exempelvis plockhuggning, men de har aldrig omfattats av större kalavverkningar. Naturtypen hyser mycket stor variation av arter allt från vanliga skogsarter till en rad hotade arter bland mossor, lavar, svampar och insekter (främst skalbaggar) mm.

Undergrupper:

Gamla grandominerade skogar, utgör de naturliga skogarnas kärna och omfattar rikligt med grovvuxna träd och murken ved av varierande ålder.

Förutsättningar för gynnsam bevarandestatus:

- att populationerna hos de typiska arterna i naturtypen inte minskar påtagligt. De typiska arterna är indikatorarter vars förekomst indikerar gynnsam bevarandestatus hos naturtypen genom att de reagerar relativt tidigt på någon av de hotfaktorer som är aktuella för naturtypen.
- Skoglig kontinuitet. En viktig förutsättning är en kontinuitet av träd där det har skapats en naturlig åldersdifferentiering och artsammansättning.
- Naturlig dynamik. Naturvärdena utvecklas i huvudsak genom naturlig dynamik, vilket omfattar störningar, t.ex. stormfällningar, insektsangrepp, översvämningar och brand.
- Förekomst av substrat är en förutsättning för epifytiska lavar och svampar knutna till naturtypen, samt även för vedlevande insekter. Exempel på substrat är död ved;

grenar, torrträd, lågor m.m. i olika nedbrytningsstadier, gamla och grova träd med dithörande barkstruktur. Gamla träd och lång trädkontinuitet är även viktigt för marklevande mykorrhizasvampar.

- Buffertzoner. Brandrefugiala miljöer, t.ex. fuktigare granskogar, sumpskogar, förutsätter en buffertzon mot hyggen och brandfält.
- Ostörd hydrologi i framför allt sumpskogsmiljöer, samt i angränsande myrmark.

91D0, Skogbevuxen myr. Myrar som är skogbevuxna med barr-, bland- eller lövskog. Krontäckningen ska vara minst 25 % och högst 70 %. Naturtypen domineras av bl.a. glasbjörk, tall, gran, ris, starr och vitmossarter.

Förutsättningar för gynnsam bevarandestatus är:

- Skoglig kontinuitet. En viktig förutsättning är en kontinuitet av trädbestånd där det har skapats en naturlig åldersdifferentiering och artsammansättning.
- Naturlig dynamik. Naturvärdena utvecklas i huvudsak genom naturlig dynamik, vilket omfattar störningar som t.ex. stormfällningar, insektsangrepp och översvämningar.
- Opåverkad hydrologi och hydrokemi.
- Förekomst av substrat för främst mossor och lavar. Exempel på substrat är död ved (högstubbar, grenar, torrträd, hålträd, lågor m.m. av olika trädslag och nedbrytningsgrad), gamla och grova träd av olika trädslag.
- Ingen påtaglig minskning av populationerna hos de typiska arterna i naturtypen. De typiska arterna är indikatorarter vars förekomst indikerar gynnsam bevarandestatus hos naturtypen genom att de reagerar relativt tidigt på någon av de hotfaktorer som är aktuella för naturtypen.

6. Hotbild mot Natura 2000-området

Malungsfluggen är skyddat som naturreservat, vilket innebär att de stora hoten är undanröjda. Verksamheter och faktorer som kan tänkas påverka Natura 2000-området negativt visas i tabell 3.

Vid beskrivandet av hotbilden för ett område kan endast nu kända problem belysas. Det är viktigt att ha i åtanke att nya hot troligen kommer att identifieras i framtiden. De hot som är av global karaktär t.ex. klimatförändringar och atmosfäriskt spridna miljöbelastningar kan inte lösas genom områdets skötsel. Tyngdpunkten för hotbilden av varje enskilt Natura 2000-objekt ligger främst på lokala hot från landskaps- till artnivå.

Tabell 3. Verksamheter och faktorer som kan påverka Natura 2000-området negativt

<i>Naturtyp</i>	<i>Hot</i>
7140, Öppna svagt välvda mossar, fattiga och intermediära kärr och gungflyn	<ul style="list-style-type: none"> • Markavvattnande åtgärder liksom dämning som kan påverka habitatets hydrologi och hydrokemi på ett negativt sätt. Även markavvattningsföretag och dämning i närliggande våtmarks- eller fastmarksmiljöer kan ge en negativ påverkan på habitatet. • Genom att anlägga skogsbilvägar i närheten av habitatet kan hydrologin och/eller hydrokemin i området påverkas negativt.
9010, Västlig taiga	<ul style="list-style-type: none"> • Utbyggnad av befintlig mastanläggning.
91D0, Skogbevuxen myr	<ul style="list-style-type: none"> • Ingrepp i den kringliggande vattenytans hydrologi, eller förändrad vattenregim i ett vattendrag. • Kalkning, gödsling och/eller spridning av aska i objektet ger

	<p>förändringar på vegetationens artsammansättning.</p> <ul style="list-style-type: none"> • Kalkning, gödning och/eller spridning av aska i angränsning till objektet kan skada genom luftburen deposition eller genom att vatten som försörjer objektet fått ändrad hydrokemi uppströms. En zon på 50 m närmast habitatet undantagen spridning antas minska hotet.
--	---

7. Bevarandeåtgärder

7.1 Områdesskydd

Malungsfluggen är förutom att vara skyddat inom nätverket Natura 2000 också skyddat i form av naturreservat med en mindre del i Västernorrlands län och huvuddelen i Gävleborgs län. Området har därför det rättsliga skydd som kan tänkas behövas. Natura 2000-regelverket medför att det enligt 7 kap 28 a § miljöbalken krävs tillstånd för att bedriva verksamheter eller vidta åtgärder som på ett betydande sätt kan påverka ett Natura 2000-område. Tillståndsprövningar ska utgå från hur verksamheten eller åtgärden påverkar områdets bevarandemål och möjligheten för området att uppnå bevarandesyftet.

7.2 Skötsel

Den gamla granskogen och de mindre myrarna lämnas för fri utveckling där naturliga processer ska få råda. Sammanfattning av planerade skötselåtgärder visas i tabell 4.

Tabell 4. Sammanfattning av planerade skötselåtgärder

<i>Skötselåtgärd</i>	<i>Tidpunkt</i>	<i>Prioritet</i>
Fri naturlig utveckling	Tills vidare	1

8. Bevarandestatus

Bevarandestatusen för området i sin helhet är gynnsam då området är relativt opåverkat från modernt skogsbruk och en god hydrologisk regim råder.

9. Uppföljning av bevarandemål

Uppföljning av naturtyper och arter sker enligt Naturvårdsverket riktlinjer för uppföljning av skyddade områden och är beskrivna i regionala uppföljningsplaner på Naturvårdsverkets hemsida. Områdesvis uppföljning kommer att ske inom ett enskilt Natura 2000 område ifall det finns faktorer som där behöver följas upp särskilt och som inte fångas upp av den regionala uppföljningsplanen. Utvärderingen av gynnsam bevarandestatus för naturtyper och arter sker på biogeografisk nivå, för Västernorrlands län, den boreala regionen.

10. Referenser

Art- och habitatdirektivet, Rådets direktiv 92/43/EEG an den 21 maj 1992 om bevarande av livsmiljöer samt vilda djur och växter, officiell svensk översättning, version 01.01.2007

Natura 2000 i Sverige, handbok med allmänna råd, Naturvårdsverkets handbok 2003:9

15–17 §§ Förordningen (1998:1252) om områdesskydd enligt miljöbalken m. m.

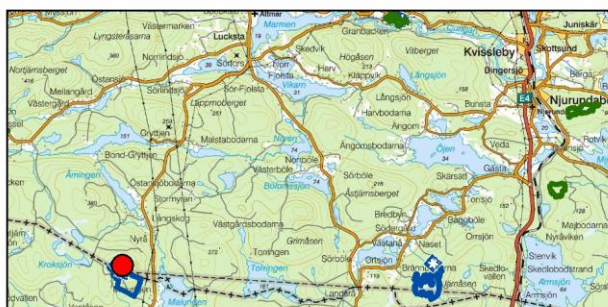
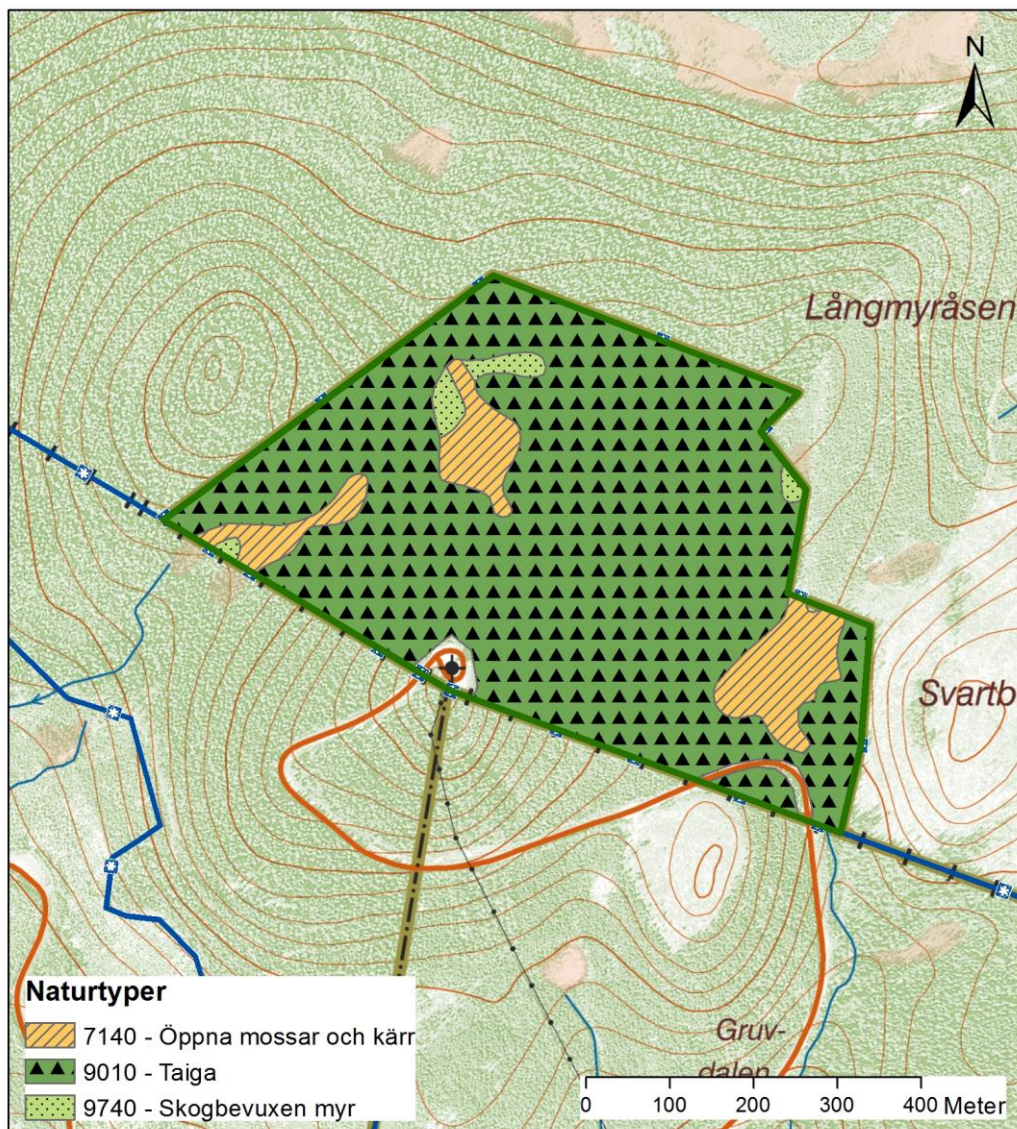
Lindström, Håkan. 1977:2." Urskogen på Malungsfluggen".

Olofsson D, Toresson H-G. 1994 Inventering av tickor. SCA AB, Sundsvalls förvaltning.


Esseen P-A. 1981. Host specificity and ecology of epiphytic macrolichens in some central Swedish spruce forest. *Wahlenbergia, script botanica umensia*, vol. 7: 73-80.

11. Kartor

Kartorna nedan visar de ingående naturtypernas utbredning samt en översikt av området. Aktuell information om naturtyper utbredning och arter i ett enskilt område finns på Naturvårdsverkets hemsida, kartverket skyddad natur. Observera att det är naturtypernas utbredning och förekomst i verkligheten som gäller vid en tillståndsprovning enligt miljöbalken. Det innebär att både rapporterad areal och det som framgår av naturanaturtypskartan (NNK) kan behöva säkerställas med ytterligare uppgifter, t.ex. fältinventeringar.



 Natura 2000

 Naturreservat



© Länsstyrelsen Västernorrland

© Lantmäteriet Geodatasamverkan