



Miljövårdsenheten
Björn Carlberg
Tel 08-785 51 13
Fax 08-651 57 50

*Överklagan över detta be-
slut har inte kommit in till
Länsstyrelsen. 2008 19/80*

Enligt sändlista

delg. d. 6/7, 16/7, 20/7-92

Beslut om nya föreskrifter samt fastställelse av skötsel-
plan för naturreservatet Bromseby i Vallentuna kommun

(3 bilagor)

UPPGIFTER OM NATURRESERVATET

Namn	naturreservatet Bromseby
Kommun	Vallentuna
Registerområde	Vallentuna kommun
Läge	Ekonomiska kartan blad nummer 118 18. Reservatet ligger 500 meter väster om sjön Tärnan, drygt 30 km nordväst om Stockholms centrum
Gräns	Innerkanten av den streckade linjen på bifogade karta (bilaga 1).
Fastigheter	Del av Bromseby 1:1
Markägare	Stiftelsen Danviks hospital
Area	13,5 hektar
Naturvårds- förvaltare	Skogsvårdsstyrelsen

BESKRIVNING AV RESERVATET

Reservatet omfattar ett barrskogsområde med gammal natur-
skogsliknande skog. Skogen består mestadels av tall. Stora
delar av skogsmarken utgörs av hällmarkstallskog av hög
ålder. Området är mycket kuperat med stora höjdskillnader.
Dem mera produktiva delarna av skogsmarken består av gam-
mal tallskog med inslag av gran. I reservatets västra del
finns en tallmossa på cirka 3 hektar. I kanten mellan
hällmarkerna och mossen växer yngre skog bestående av
tall, gran och triviala lövträd. Skogsbeståndet har en hög
ålder med träd som är mellan 100 och 175 år gamla.

Området genomkorsas av flera viltstigar. Fågellivet
är rikt med tjäderspelplatser och flera ugglearter.

**LÄNSSTYRELSEN I
STOCKHOLMS LÄN**

BESLUT

Datum
1992-06-23Beteckning
231-1991-938Miljövårdsenheten
Björn Carlberg
Tel 08-785 51 13
Fax 08-651 57 50**ÄRENDETS BEREDNING**

År 1946 fattade Länsstyrelsen beslut om att ett område av fastigheten Bromseby 1:1 skulle avsättas som naturreservat. Beslutet innehöll endast bristfälliga föreskrifter för markägaren, och samma föreskrifter gällde för allmänheten.

I samband med att en allmän översyn görs av samtliga naturreservat i länet (regeringsuppdrag till Naturvårdsverket 1988/89) har Länsstyrelsen beslutat att en skötselplan skall upprättas för reservatet. I samband med att denna plan upprättas ses reservatsbeslutet och föreskrifterna över och moderniseras.

Samråd har skett med Vallentuna kommun, Skogsvårdsstyrelsen, Naturvårdsverket samt markägaren, Stiftelsen Danviks hospital.

GRUND FÖR BESLUTET

Reservatet har naturskogsliknande vegetation och samtidigt värdefullt fågelliv. Vidare har området betydelse för friluftslivet.

Mot bakgrund av detta är det motiverat att området utgör naturreservat.

LÄNSSTYRELSENS BESLUT

Den 22 februari 1946 förklarade Länsstyrelsen i Stockholm län att det område som markerats på bifogad karta skulle utgöra naturreservat. Länsstyrelsen beslutar nu med stöd av naturvårdslagen (1964:822) om nya föreskrifter som ersätter de tidigare föreskrifterna från 1946. Beslutet får därför från och med denna dag följande lydelse:

NATURRESERVATETS NAMN skall vara **BROMSEBY**

ÄNDAMÅLET MED RESERVATET skall vara att bevara områdets naturskogsliknande vegetation. Reservatets värde för fågellivet skall uppmärksammas. Områdets betydelse för friluftslivet skall beaktas.

ÄNDAMÅLET SKALL TRYGGAS genom att:

- inga anordningar iordningställs för friluftslivet,
- skogen tillåts att utvecklas fritt utan skogliga åtgärder.

Miljövårdsenheten
Björn Carlberg
Tel 08-785 51 13
Fax 08-651 57 50

RESERVATSFÖRESKRIFTER

För att trygga ändamålet med reservatet förordnar Länsstyrelsen med stöd av 8-10 §§ naturvårdslagen (1964:822) samt 9 § naturvårdsförordningen (1976:484) att nedan angivna föreskrifter skall gälla inom reservatet.

A. Föreskrifter med stöd av 8§ naturvårdslagen om inskränkningar i rätten att förfoga över fastighet inom reservatet

Utöver föreskrifter och förbud i lagar och författningar är det förbjudet att:

1. bedriva täkt eller annan verksamhet som kan förändra områdets topografi som att gräva, spränga, schakta, dika, utfylla, tippa eller utföra annan mekanisk markbearbetning.
2. anordna upplag annat än i samband med områdets skötsel.
3. anlägga tältplats eller liknande anläggning.
4. uppföra helt ny byggnad eller anläggning.
5. avverka träd eller buskar eller utföra andra skogliga åtgärder
6. använda kemiska bekämpningsmedel eller konstgödselmedel
7. anlägga stig eller annan anordning för friluftslivet.
8. plantera ut växter eller djurarter som är främmande för svensk natur.

Föreskrifterna ovan skall inte utgöra hinder mot utförande av de åtgärder som är nödvändiga i samband med områdets skötsel och som anges i bifogad skötselplan (bilaga 2).

B. Föreskrifter med stöd av 9 § naturvårdslagen om skyldighet att tåla visst intrång

Markägaren, arrendator och andra innehavare av särskild rätt till marken förpliktas tåla att följande anordningar och åtgärder vidtas för att tillgodose ändamålet med reservatet:

- utmärkning av reservatets gränser, uppsättning av informationsskyltar och övriga upplysningsskyltar.

Miljövårdsenheten
Björn Carlberg
Tel 08-785 51 13
Fax 08-651 57 50

C. Föreskrifter med stöd av 10 § naturvårdslagen om vad allmänheten har att iaktta inom reservatet

Utöver föreskrifter och förbud i lagar och författningar är det förbjudet att:

1. förstöra eller skada fast naturföremål eller ytbildning genom att borra, rista, spränga eller måla.
2. bryta kvistar, fälla eller på annat sätt skada levande eller döda träd och buskar samt att skada vegetationen i övrigt genom att gräva upp växter såsom ris, örter, mossor eller lavar.
3. störa djurlivet (t ex genom att klättra i boträd, fånga eller döda däggdjur, fåglar, kräl- och groddjur).
4. medföra hund eller katt som inte är kopplad.
5. tälta mer än två dygn i följd på samma plats
6. göra upp öppen eld.
7. anbringa tavla, plakat, affisch, skylt eller därmed jämförlig anordning.

D. Föreskrifter med stöd av 9 § naturvårdsförordningen om naturvårdsförvaltningen

1. Länsstyrelsen meddelar föreskrifter om naturvårdsförvaltningen genom att fastställa bifogade skötselplan (bilaga 2). Fastställelsen omfattar inte den ekonomiska utredningen.
2. Naturvårdsförvaltare skall vara Skogsvårdsstyrelsen. Vid förvaltningen skall samråd fortlöpande äga rum med Länsstyrelsen.

Detta beslut kan överklagas hos Regeringen, Miljö- och naturresursdepartementet, enligt bilaga 3.

LÄNSSTYRELSEN I STOCKHOLMS LÄN

BESLUT

Datum
1992-06-23Beteckning
231-1991-938

Miljövårdsenheten
Björn Carlberg
Tel 08-785 51 13
Fax 08-651 57 50

I den slutliga handläggningen av detta ärende har deltagit länsöverdirektör Birgitta Isaksson Pérez, beslutande, länsarkitekt Eva Gyllensvärd, länsantikvarie Jan-Bertil Schnell, länsassessor Karl Henrik Ziefvert, miljövårdsdirektör Svante Pekkari samt byrådirektör Björn Carlberg, föredragande.


Birgitta Isaksson Pérez


Björn Carlberg

BILAGOR

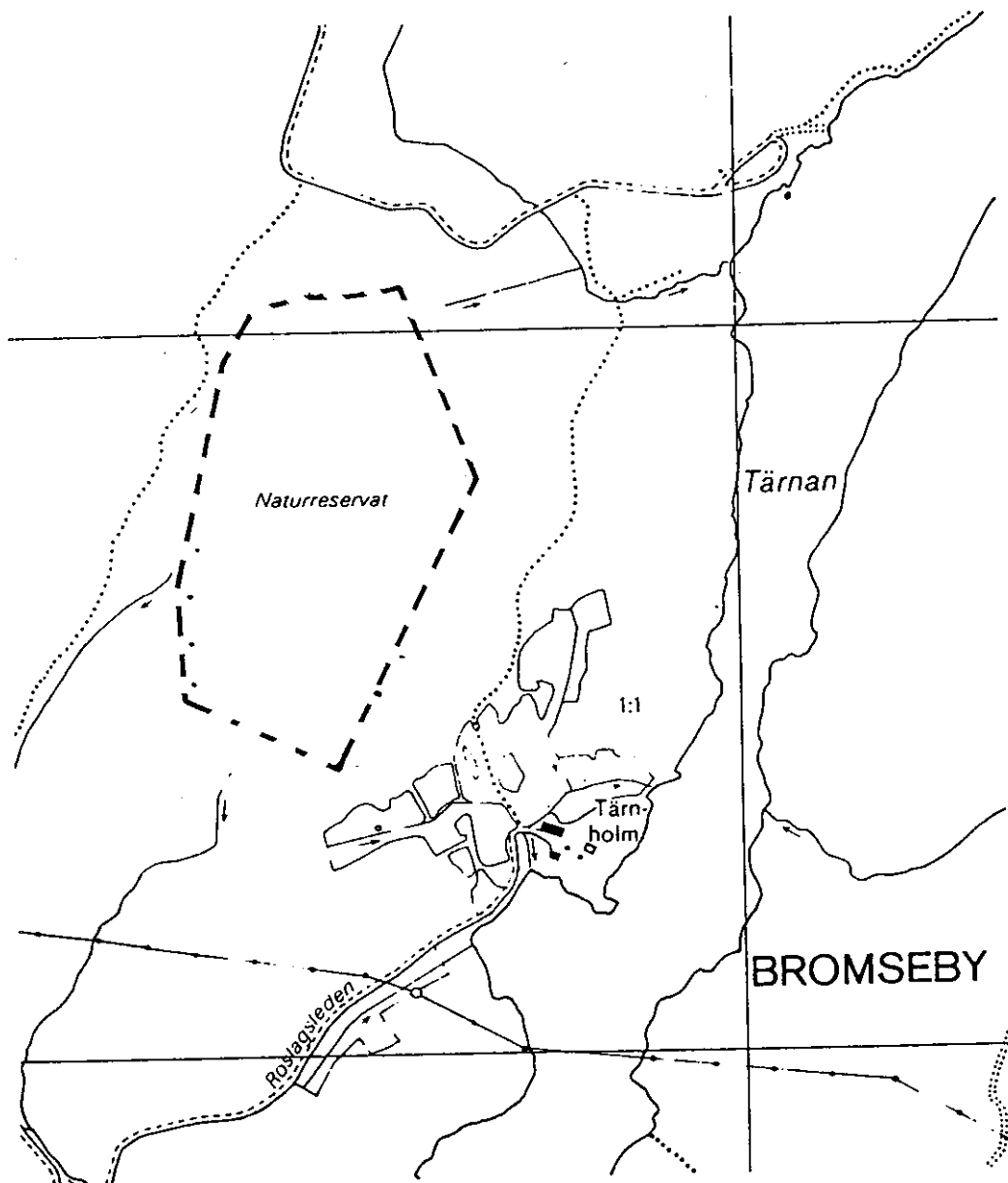
Reservatskarta	Bilaga 1
Skötselplan	Bilaga 2
Hur man överklagar	Bilaga 3

SÄNDLISTA


akten
registret
Stockholms läns författningssamling, länskungörelserna
Stiftelsen Danviks Hospital, Skogssällskapet, Box 1112,
751 41 Uppsala, rek+mb
Statens naturvårdsverk, 171 85 Solna, delg kv
Skogsvårdsstyrelsen, 753 10 Uppsala, delg kv
Vallentuna kommun, 186 86 Vallentuna, delg kv
Fastighetsregistermyndigheten
Stockholms norra lantmäteri distrikt
Planenheten
Kulturmiljöenheten
Juridiska enheten
Länsöverdirektören

NATURRESERVATET BROMSEBY

Vallentuna kommun



----- reservatsgräns



Tillhör Länsstyrelsens beslut
dnr 231-1991-938

**SKÖTSELPLAN FÖR
NATURRESERVATET
BROMSEBY**

Naturvårdsförvaltare är Skogsvårdsstyrelsen.
Planen är fastställd den 23 juni 1992.

FÖRORD

I februari 1946 fattade Länsstyrelsen i Stockholms län beslut om att ett urskogsliknande område på fastigheten Bromseby 1:1 skulle utgöra naturreservat.

I samband med en allmän översyn av länets alla naturvårdsobjekt har en plan upprättats för skötselplanarbetet för de naturvårdsobjekt i länet som saknar skötselplan.

I samband med att en skötselplan fastställs för reservatet har reservatsbeslutet moderniserats och Länsstyrelsen beslutat om nya föreskrifter.

Skötselplanens olika mål skall gälla för överskådlig tid medan åtgärderna avser den närmaste tiden. Dessa kan dock ändras under förutsättning att de åsatta målen fortfarande nås.

Planen är uppdelad i en Allmän del som beskriver områdets nuvarande förhållanden och en Plandel som lägger fast reservatets framtida disposition.

Som underlag för denna skötselplan har använts Naturvårdsprogram för Stockholms län, Skyddad Natur i Stockholms län samt fältbesök.

Skötselplanen är fastställd av Länsstyrelsen i Stockholms län den 23 juni 1992. Samråd har skett med Vallentuna kommun, Skogsvårdsstyrelsen, Naturvårdsverket och Stiftelsen Danviks hospital.

Fastställelsen omfattar inte den ekonomiska redogörelsen.

Bilagor till skötselplanen

Bilaga 2:1	Skötselplanekarta
Bilaga 2:2	Dokumentationsblankett
Bilaga 2:3	Översiktskarta
Bilaga 2:4	Orienteringskarta

I ALLMÄN BESKRIVNING

1. ADMINISTRATIVA DATA

Naturreservatets namn: naturreservatet Bromseby
 Objektnummer: 01 02 009
 Beslutsdatum: 1946-02-22 och 1992-06-23
 Kommun: Vallentuna
 Registerområde: Vallentuna kommun
 Fastighet: Del av Bromseby 1:1
 Lägesbeskrivning: Ekonomiska kartan blad nummer 118 18. Reservatet ligger 500 meter väster om sjön Tärnan, cirka 30 km nordväst om Stockholms centrum.
 Area: 13,5 hektar
 Markägare: Stiftelsen Danviks hospital
 Naturvårdsförvaltare: Skogsvårdsstyrelsen

Landarean fördelar sig på följande sätt:

Barrskog:	5 hektar
Hällmarkstallskog:	5,5 hektar
Våtmark:	3 hektar
Totalt:	13,5 hektar

2. GRUND FÖR BESLUTET SAMT FÖRESKRIFTER

Grunden för beslutet, ändamålet med reservatet samt föreskrifter återfinns i reservatsbeslutet, dnr 231-1992-938.

3. ÖVERSIKTLIG BESKRIVNING AV BEFINTLIGA FÖRHÅLLANDEN

3.1 Inledning

Den översiktliga beskrivningen bygger på Skyddad Natur i Stockholms län, Naturvårdsprogram för Stockholms län samt besök i reservatet och samråd med tidigare naturvårdsförvaltaren.

3.2 Naturförhållanden

3.2.1 Geologi

Största delen av reservatet ligger på bergbunden mark med ställvis stora höjdskillnader. I reservatets nordvästra del finns en tallmosse. Bergrunden utgörs av granit.

3.2.2 Vegetation

Vegetationen i området består till största delen av gammal skog: dels hållmarkstallskog, dels en del mera produktiv skogsmark. I områdets västra del finns en liten tallmosse.

Hållmarkstallskogen, som dominerar området, är gammal liksom de mellanliggande produktivare skogspartierna. Skogens ålder torde variera mellan 150 och 200 år. På sluttningen mot väster mellan höjdpartierna och tallmossen växer skog av betydligt yngre ålder.

I skogsmarken finns talrika torrakor och gamla lågor. Avverkningsspår är sällsynta. Inslaget av lövträd är ganska litet.

Undervegetationen består mestadels av mossor och lavar samt ris såsom blåbär, lingon och ljung. På mossen växer skvattram och tranbär. Tallbeståndet på mossen är ganska tätt och är troligtvis av hög ålder.

Skogsmarken i norr mellan reservatsgränsen och vägen är delvis hårt utnyttjad med stora hyggen. Ändå finns det partier som uppvisar liknande grad av opåverkan som skogen i reservatet.

3.2.3 Djurliv

Hela området genomkorsas av viltstigar. Området är rikt på älg och rådjur. Fågellivet är rikt med många arter. Flera arter ugglor finns i området. I reservatet finns också tjäderspelplatser.

3.3 Anordningar för friluftslivet

Inga anordningar finns iordningställda för friluftslivet. Vandringsleden Roslagsleden passerar emellertid strax norr om reservatet.

3.4 Slitage- och störningskänslighet

Reservatet är inte särskilt störnings- eller slitagekänsligt. Viss störningskänslig fågelfauna kan finnas i reservatet.

3.5 Tillgänglighet

Reservatet nås från gamla E4 via en avtagsväg ca 3 km norr om Brottbys mot Ekskogens fritidsområde. Den väg som leder in mot reservatet och sjön Tärnan är enskild och inte framkomlig med bil. Därför är det ca 4 km att gå till fots längs Roslagsleden innan man når reservatet. Skogsbilvägen går strax norr om reservatet.

3.6 Information

Ingen informationstavla finns uppsatt i reservatet.

3.7 Byggnader

Inga byggnader eller anläggningar finns i reservatet.

II **PLANDEL**

1. **DISPOSITION OCH SKÖTSEL AV MARK OCH VATTEN**

1.1 Övergripande mål

Reservatets vegetation skall tillåtas utvecklas fritt mot urskog. Inga skogslika åtgärder skall utföras. Anordningar för friluftslivet skall inte iordningställas.

1.2 Generella riktlinjer och åtgärder

1.2.1 Hävd av skogsmarken

Inga skogslika åtgärder skall vidtas. Vegetationen får utvecklas fritt.

1.2.2 Jakt

Jakten regleras inte i reservatsföreskrifterna. Jakträtten tillkommer markägaren. Jakt får bedrivas i enlighet med gällande lagstiftning.

2. **ANORDNINGAR FÖR FRILUFTSLIVET**

2.1 Övergripande mål

Inga anläggningar för friluftslivet skall iordningställas i reservatet. De naturgivna förutsättningarna skall vara utgångspunkt för områdets nyttjande.

2.2 Generella riktlinjer och åtgärder

2.1.1 Tillgänglighet

Reservatets tillgänglighet har beskrivits ovan. Tillgängligheten behöver inte förbättras. Hänvisningsskyltar skall dock sättas upp, se nedan.

2.2.2 Friluftsanordningar

En stig in i området bör markeras från skogsbilvägen norr om reservatet.

Hänvisningsskyltar skall sättas upp från stora vägen längs Roslagsleden samt där man kan ta av från Roslagsleden in i reservatet. I övrigt skall inga anordningar ställas i ordning för friluftslivet.

2.2.3 Renhållning

Inga särskilda åtgärder krävs. Naturvårdsförvaltaren skall tillse att reservatet hålls städat.

2.2.4 Information

Information om reservatet skall finnas på informations-skyltar. Dessa skall sättas upp på väl synliga ställen. Skyltarna skall vara utformade enligt Naturvårdsverkets anvisningar.

2.2.5 Utmärkning av reservatets gräns

Reservatet skall märkas ut enligt svensk standard (SIS 15 03 22) och enligt Naturvårdsverkets anvisningar.

3. NATURVÅRDSFÖRVALTNING

3.1 Naturvårdsförvaltare

Naturvårdsförvaltare skall vara Skogsvårdsstyrelsen. Avtal om naturvårdsförvaltningen skall tecknas mellan Länsstyrelsen och Skogsvårdsstyrelsen. Vid förvaltningen skall samråd fortlöpande äga rum med Länsstyrelsen.

3.2 Tillsyn

Naturvårdsförvaltaren ansvarar för tillsynen av reservatet. Tillsyn skall se minst en gång årligen.

4. DOKUMENTATION

4.1 Utförda åtgärder

Utförda åtgärder skall dokumenteras genom att ange tiden för åtgärdernas utförande, åtgärdernas effekt etc. Naturvårdsförvaltaren skall årligen sammanställa dokumentationen och insända denna till Länsstyrelsen. Dokumentationen skall därvid ligga till grund för eventuella revideringar av skötselplanen.

4.2 Dokumentation av naturvärdena

Naturvårdsförvaltaren bör svara för att vegetationen i reservatet översiktligt dokumenteras genom bl.a. åldersbestämning av skogen samt att en vegetationskarta och en skogshistorik tas fram. Områdets ornitologiska värden bör också dokumenteras.

5. FINANSIERING AV NATURVÅRDSFÖRVALTNINGEN

5.1 Finansieringsplan

Staten genom naturvårdsverkets medel för vård av naturvårdsobjekt m m står för alla kostnader för naturvårdsförvaltningen.

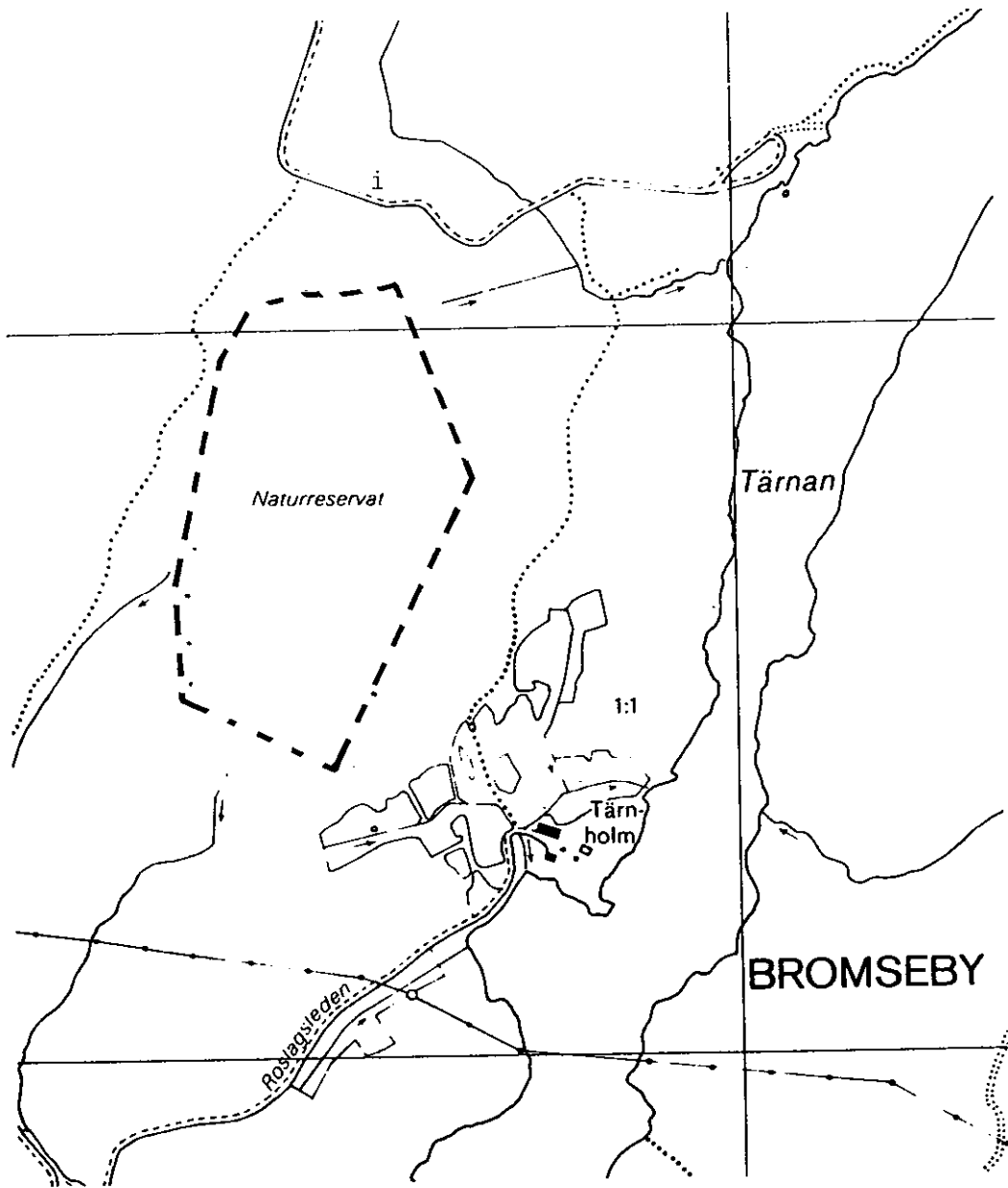
5.2 Ekonomisk utredning (undantas från fastställelse)

Åtgärd	Kostnad år 1992	Årlig kostnad
Gränsmarkering	0	500 kr
Tillsyn	1 000 kr	1 000 kr
Information	2 500 kr	100 kr
Dokumentation	5 000 kr	
SUMMA:	8 500 kr	1 600 kr

NATURRESERVATET BROMSEBY


SKÖTSELPLAN EKARTA

Vallentuna kommun



----- reservatsgräns

i informationstavla



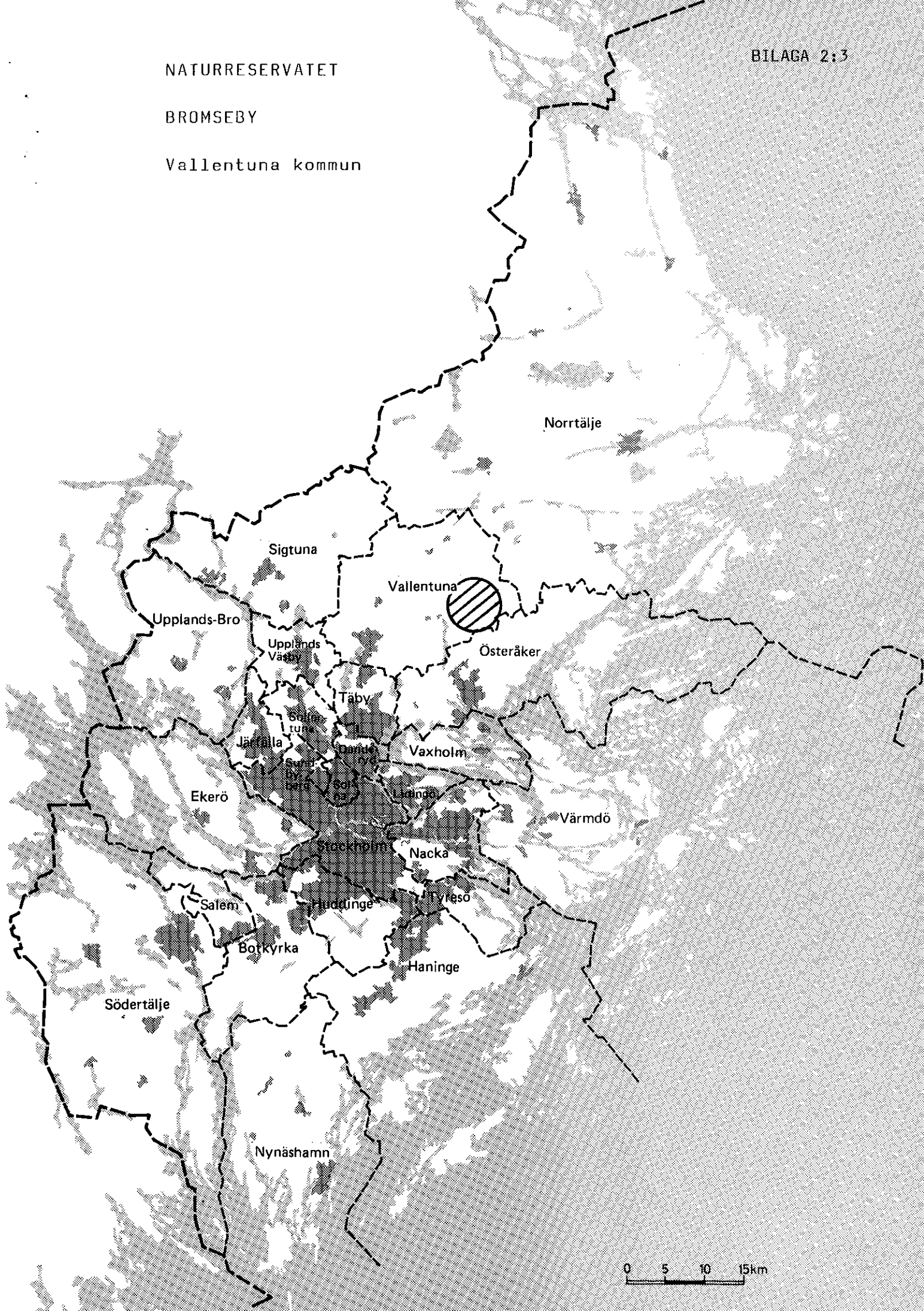
DOKUMENTATION AV UTFÖRDA ÅTGÄRDER

Objekt Nr	Utförd åtgärd	År Månad	Kostnader Kr	Finan- siering	Intäkter Kr	Ev noteringar om åtgärdens effekt, etc
1	2	3	4	5	6	7

NATURRESERVATET

BROMSEBY

Vallentuna kommun



ORIENTERINGSKARTA NATURRESERVATET BROMSEBY



Skala 1:50 000