



Enligt sändlista

Beslut om nya föreskrifter samt fastställelse av skötselplan för naturreservatet Angödrommen i Värmdö kommun

(3 bilagor)

UPPGIFTER OM NATURRESERVATET

Namn	Naturreservatet Angödrommen
Objektsnummer (SNV)	01 02 019
Kommun	Värmdö
Registerområde	Värmdö kommun
Lägesbeskrivning	Ekonomiska kartan blad nummer 119 06. Topografiska kartan Norrtälje S0. Reservatet består av en ö ca 8 km nordost om Möja.
Gräns	Innerkanten av den heldragna linjen på bifogade karta (bilaga 1).
Fastighet	del av Möja-Långvik 1:5
Markägare	Enskild
Area	4,5 hektar
varav landarea	4,5 hektar
Naturvårdsförvaltare	Skärgårdsstiftelsen

GRUND FÖR BESLUTET

Beskrivning av reservatet

Angödrommen består av en hög klippö cirka 8 km nordost om Möja. Ön är avsnörd på mitten med en stenstrand. Högst upp står ett kummel. Ett stort klapperstensfält finns på norra delen av ön. Enstaka lövträd och några vindpinade granar är det som dominerar trädvegetationen. Mitt på ön, på dess lägsta del, finns ett klibbalbestånd.

På stenstranden växer bl a strandråg. I skrevorna dominerar krypen, kråkris och ljung.

Miljövårdsenheten
Björn Carlberg
08-785 51 13

1992-12-07

231-1991-985
0120-02-004

Angödrommen som ligger i ytterskärgården har ett rikt fågelliv. Särskilt viktig är ön för häckande sjöfågel.

Ön är med sina långa, släta klipphällar attraktiv för båtfarare. Vattnen runt ön är djupa. Någon bra naturhamn finns inte på ön.

Ärendets beredning

Genom beslut den 20 juni 1957 förklarade Länsstyrelsen Angödrommen som naturminne. Enligt nuvarande lagstiftning är området att betrakta som naturreservat.

I samband med att en allmän översyn görs av samtliga naturreservat i länet (regeringsuppdrag till Naturvårdsverket 1988/89) har Länsstyrelsen beslutat att en skötselplan skall upprättas för reservatet. I samband med att planen fastställs ses reservatsbeslutet och föreskrifterna över och moderniseras.

LÄNSSTYRELSENS BESLUT

Den 20 juni 1957 förklarade Länsstyrelsen i Stockholms län ön Angödrommen skulle utgöra naturminne med stöd av naturskyddslagen (1952:688). Enligt övergångsbestämmelserna till naturvårdslagen (1964:822) är ön numera att betrakta som naturreservat. Länsstyrelsen beslutar nu om nya föreskrifter som ersätter de gamla från 1957. Samtidigt fastställer Länsstyrelsen en skötselplan för området. Reservatsbeslutet, som ersätter tidigare beslut för området, skall från och med denna dag ha följande lydelse.

Naturreservatets namn skall vara Angödrommen.

Ändamålet med naturreservatet är att bevara en oexploaterad klippö i ytterskärgården för skydd av dess särpräglade natur och för allmänhetens friluftsliv. Inga anordningar skall iordningställas för friluftslivet och vegetationen skall lämnas till fri utveckling.

RESERVATSFÖRESKRIFTER

För att trygga ändamålet med reservatet förordnar Länsstyrelsen med stöd av 8-10 §§ naturvårdslagen (1964:822) samt 9 § naturvårdsförordningen (1976:484) att nedan angivna föreskrifter skall gälla för reservatet.

A) Föreskrifter med stöd av 8 § naturvårdslagen om inskränkningar i rätten att förfoga över fastighet inom reservatet

Utöver föreskrifter och förbud i lagar och författningar är det förbjudet att:

Miljövårdsenheten
Björn Carlberg
08-785 51 13

1992-12-07

231-1991-985
0120-02-004

1. bedriva täkt eller annan verksamhet som kan förändra områdets topografi, som att gräva, spränga, schakta, dika, utfylla, tippa eller utföra annan mekanisk markbearbetning,
2. anordna upplag, uppföra byggnad eller anläggning,
3. avverka träd eller röja bort buskar,
4. sätta upp stängsel eller andra hägnader,
5. dra fram kraftledning eller markkabel,
6. anlägga väg eller stig,
7. anlägga tält- eller lägerplats,
8. anlägga brygga,
9. sätta upp skyltar.

Föreskrifterna ovan skall inte utgöra hinder mot utförande av de åtgärder som är nödvändiga i samband med områdets skötsel och som anges i bifogad fastställd skötselplan.

B) Föreskrifter med stöd av 9§ naturvårdslagen om skyldighet att tåla visst intrång

För att trygga ändamålet med reservatet förpliktas markägare, arrendator och annan innehavare av särskild rätt till marken tåla att följande anordningar och åtgärder vidtas:

1. utmärkning av reservatet, uppsättning av informationsskyltar

C) Föreskrifter med stöd av 10§ naturvårdslagen om vad allmänheten har att iaktta inom reservatet

Utöver föreskrifter och förbud i lagar och författningar är det förbjudet att

1. förstöra eller skada fast naturföremål eller ytbildning genom att borra, rista, spränga eller måla,
2. bryta kvistar, fälla eller på annat sätt skada levande eller döda träd och buskar samt att skada vegetationen i övrigt genom att gräva upp växter såsom ris, örter, mossor eller lavar,

Miljövårdsenheten
Björn Carlberg
08-785 51 13

1992-12-07

231-1991-985
0120-02-004


3. störa djurlivet (t ex genom att klättra i boträd, fånga eller döda däggdjur, fåglar, kräl- och groddjur),
4. medföra hund eller katt som inte är kopplad,
5. för längre tid än två dygn i följd förankra båt vid samma strand,
6. tälta mer än två dygn i följd på samma plats,
7. göra upp öppen eld,
8. landa med luftfarkost.


D) Föreskrifter med stöd av 9§ naturvårdsförordningen om naturvårdsförvaltningen

1. Naturvårdsförvaltare skall vara Skärgårdsstiftelsen. Vid förvaltningen skall samråd fortlöpande äga rum med Länsstyrelsen och berörda markägare.
2. Länsstyrelsen meddelar föreskrifter om naturvårdsförvaltningen genom att fastställa bifogad skötselplan (bilaga 2). Fastställelsen omfattar inte den ekonomiska utredningen.

Detta beslut kan överklagas hos regeringen, Miljö- och naturresursdepartementet, enligt bilaga 3.

I ärendets slutliga handläggning har deltagit länsöverdirektör Birgitta Isaksson Pérez, beslutande, miljövårdsdirektör Svante Pekkari, länsantikvarie Jan-Bertil Schnell, länsarkitekt Eva Gyllensvärd, länsassessor Björn Lundin samt byrådirektör Björn Carlberg, föredragande.


Birgitta Isaksson Pérez


Björn Carlberg

BILAGOR

- Bilaga 1 beslutskarta
Bilaga 2 skötselplan
Bilaga 3 hur man överklagar

LÄNSSTYRELSEN I
STOCKHOLMS LÄN

Miljövårdsenheten
Björn Carlberg
08-785 51 13

BESLUT

Datum

1992-12-07

5 (5)

Beteckning

231-1991-985
0120-02-004


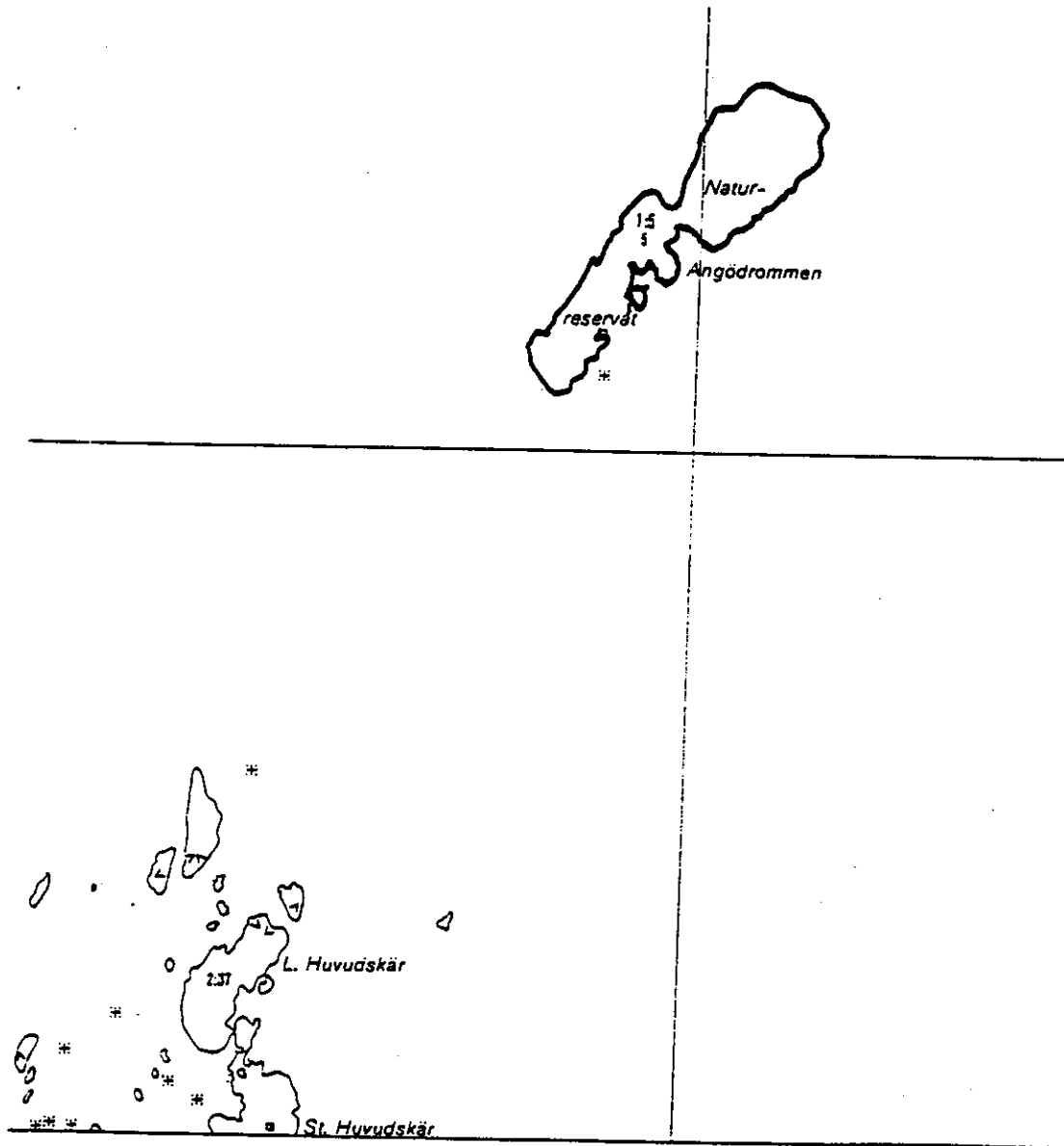
SÄNDLISTA

NATURRESERVATET ANGÖDROMMEN

VÄRMDÖ KOMMUN

Ekonomiska kartan blad nr 119 06

————— reservatsgräns



Tillhör Länsstyrelsens beslut
dnr 231-1991-985

**SKÖTSELPLAN FÖR
NATURRESERVATET
ANGÖDROMMEN
Värmdö kommun**

Naturvårdsförvaltare är Skärgårdsstiftelsen. Planen är fastställd den 7 december 1992 av Länsstyrelsen i Stockholms län efter samråd med Värmdö kommun, Skärgårdsstiftelsen och berörda sakägare.

Fastställelsen omfattar inte den ekonomiska utredningen.

FÖRORD

I juni 1957 fattade Länsstyrelsen i Stockholms län beslut om att ön Angödrommen skulle utgöra naturreservat.

I samband med en allmän översyn av länets alla naturvårdsobjekt har en plan upprättats för skötselplanearbetet för de naturvårdsobjekt som saknar skötselplan.

I samband med att en skötselplan fastställs för reservatet har reservatsbeslutet moderniserats och nya föreskrifter beslutats.

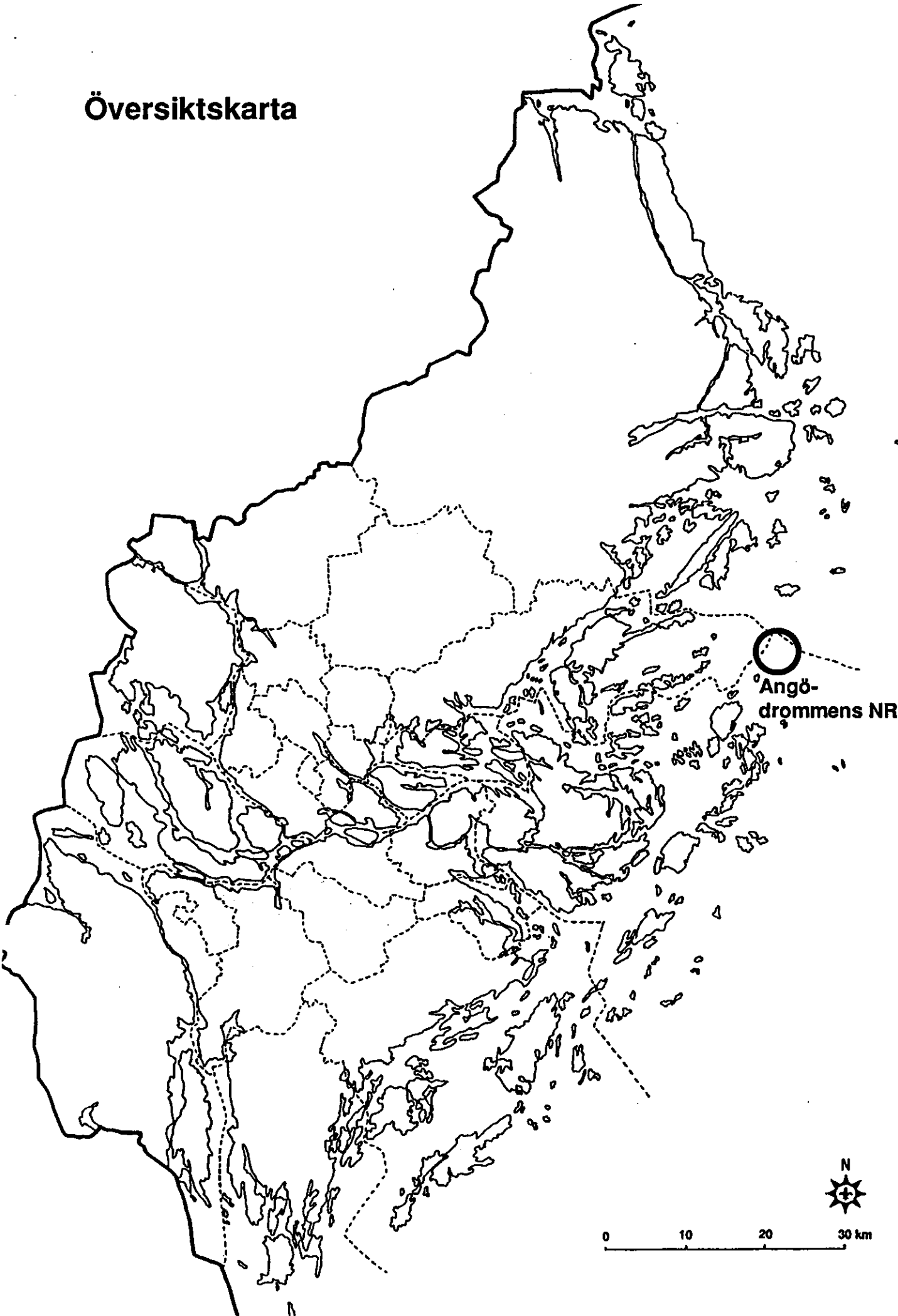
Skötselplanens olika mål skall gälla för överskådlig framtid medan åtgärderna avser den närmaste tiden. Dessa kan dock ändras under förutsättning att de åsatta målen fortfarande nås.

Planen är uppdelad i en ALLMÄN DEL som beskriver områdets nuvarande förhållanden och en PLANDEL som lägger fast reservatets framtida disposition.

Som underlag för denna skötselplan har använts tidigare fattat beslut om naturminne samt iakttagelser vid besök på ön.

Skötselplanen är fastställd av Länsstyrelsen i Stockholms län den 7 december 1992.

Översiktskarta



I ALLMÄN BESKRIVNING

1. ADMINISTRATIVA DATA

Naturreservatets namn	Angödrommen
Objektsnummer (SNV)	01 02 019
Beslutsdatum	1957-06-20 och 1992-12-07
Kommun	Värmdö
Registerområde	Värmdö kommun
Fastighet	del av Möja-Långvik 1:5
Lägesbeskrivning	Ekonomiska kartan blad nr 119 06. Reservatet ligger i ytterskärgården cirka 10 km nordost om Möja.
Area	4,5 hektar
därav landarea	4,5 hektar
Markägare	
Naturvårdsförvaltare	Skärgårdsstiftelsen

2. GRUND FÖR BESLUTET

Grund för beslutet, ändamålet med reservatet och reservatsföreskrifter återfinns i Länsstyrelsens beslut, dnr 231-1991-985.

3. ÖVERSIKTLIG BESKRIVNING AV BEFINTLIGA FÖRHÅLLANDEN

3.1 Inledning

Den översiktliga beskrivningen bygger på tidigare beslut samt iakttagelser vid besök på ön sommaren 1987.

3.2 Naturförhållanden

3.2.1 Geologi och topografi

Angödrommen består av en granitklippa som på mitten är avsnörd. I denna avsnörning finns ett smalt näs på cirka 10 m med grovt grus. Mitt på ön finns ett större klapperstensfält.

3.2.2 Vegetation

På ön finns en sparsam vegetation bestående av en, kråkris och ljung i skrevorna, ett mindre klippbestånd samt ett litet trädbestånd av al, ask, asp och några vindpinade granar. På klapperstranden växer bl a strandråg.

3.2.3 Djurliv

Angödrommen är en betydelsefull häckningsplats för sjöfågel. Säl uppehåller sig regelbundet på bådar norr om ön.

3.2.4 Landskapsbild

Den obrutna horisonten, öns karaktäristiska drag med hög klippa med kumel i norr skapar en vacker landskapsbild.

3.3 Nuvarande markanvändning

3.3.1 Skogsmark

Skogsmark saknas inom reservatet.

3.3.2 Jordbruksmark

Jordbruksmark saknas inom reservatet.

3.3.3 Jakt

Jakt tillkommer markägaren och bedrivs enligt gällande lagstiftning.

3.3.4 Fiske

Fiske bedrivs enligt gällande lagstiftning av fiskerättsinnehavare och av allmänheten med rörliga handredskap.

3.4 Faunavård

Stödutfodring av örn har tidvis bedrivits på Angödrommen, då som alternativ till utfodringsplatser på Möja.

3.5 Byggnader och anläggningar

Inga byggnader eller anläggningar finns inom reservatet.

3.6 Tillgänglighet

Reservatet nås endast med egen båt. Hela reservatet är tillgängligt. Vissa svårigheter föreligger att nå reservatet vid sämre väderlek.

3.7 Slitage- och störningskänslighet

På våren är området störningskänsligt på grund av häckande sjöfågel. I övrigt är reservatet inte slitage- eller störningskänsligt.

3.8 Anordningar för friluftslivet

Inga anordningar finns för friluftslivet.

3.9 Information

Informationstavlor finns uppsatta.

II P L A N D E L

1. DISPOSITION OCH SKÖTSEL AV MARK OCH VATTEN

1.1 Övergripande mål

Det övergripande målet med reservatets skötsel skall vara att vegetationen i princip får utvecklas fritt. Inga anordningar skall iordningställas för friluftslivet.

1.2 Generella riktlinjer och åtgärder

1.2.1 Vegetation

Vegetationen skall lämnas att utvecklas fritt.

1.2.2 Faunavård

Eventuella faunavårdande åtgärder skall föregås av samråd med Länsstyrelsen.

2. ANORDNINGAR FÖR FRILUFTSLIVET

2.1 Övergripande mål

Angödrommen skall nyttjas på dess naturgivna förutsättningar. Inga anordningar skall iordningställas för allmänhetens friluftsliv.

2.2 Generella riktlinjer och åtgärder

2.2.1 Tillgänglighet

Reservatet nås endast med egen båt. Hela ön är tillgänglig.

2.2.2 Friluftsanordningar

Inga anordningar skall iordningställas för allmänhetens friluftsliv.

2.2.3 Renhållning

Inga sopmajor, torrdass eller sopställ skall uppföras inom reservatet. Förvaltaren skall se till att området hålls städat.

2.2.4 Information

Information om reservatet skall finnas på informationstavlor som skall utarbetas enligt Naturvårdsverkets anvisningar. Befintliga informationstavlor skall bytas ut.

2.2.5 Utmärkning av reservatets gräns

Reservatet skall märkas ut av naturvårdsförvaltaren enligt svensk standard (SIS 15 03 22) och enligt Naturvårdsverkets anvisningar.

3. NATURVÅRDSFÖRVALTNINGEN

3.1 Naturvårdsförvaltare

Stiftelsen Stockholms Skärgård skall vara naturvårdsförvaltare. Vid förvaltningen skall samråd fortlöpande äga rum med Länsstyrelsen och markägarna.

3.2 Tillsyn

Naturvårdsförvaltaren skall utöva tillsyn över reservatet.

4. DOKUMENTATION

Naturvårdsförvaltaren skall dokumentera utförda åtgärder. Dokumentationen skall sammanställas årligen och sändas till Länsstyrelsen.

5. FINANSIERING AV NATURVÅRDSFÖRVALTNINGEN

5.1 Finansieringsplan

Staten genom anslaget vård för naturreservat mm står för alla kostnader i samband med naturvårdsförvaltningen.

5.2 Ekonomisk utredning (undantas från fastställelse)

Den ekonomiska utredningen är en vägledning för naturvårdsförvaltaren och länsstyrelsen över reservatets kostnader.

Åtgärd	kostnad år 1992/1993	årlig kostnad 1993 - 1996
Tillsyn	1 000 kr	1 000 kr
Informationstavlor	4 000 kr	
SUMMA:	5 000 kr	1 000 kr